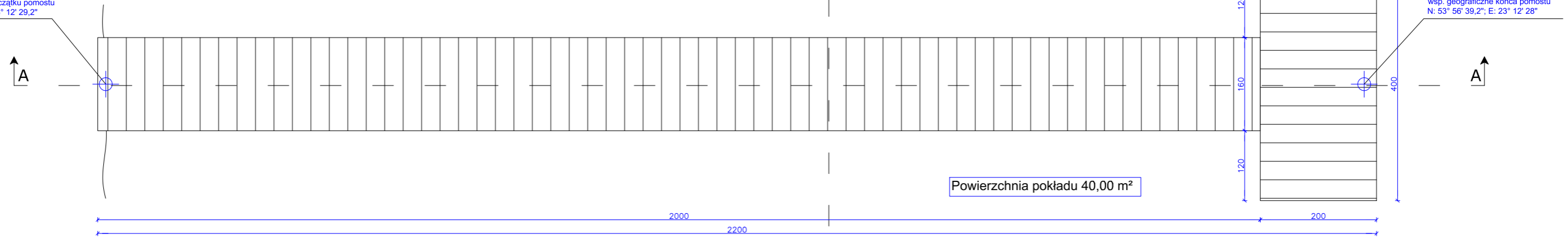


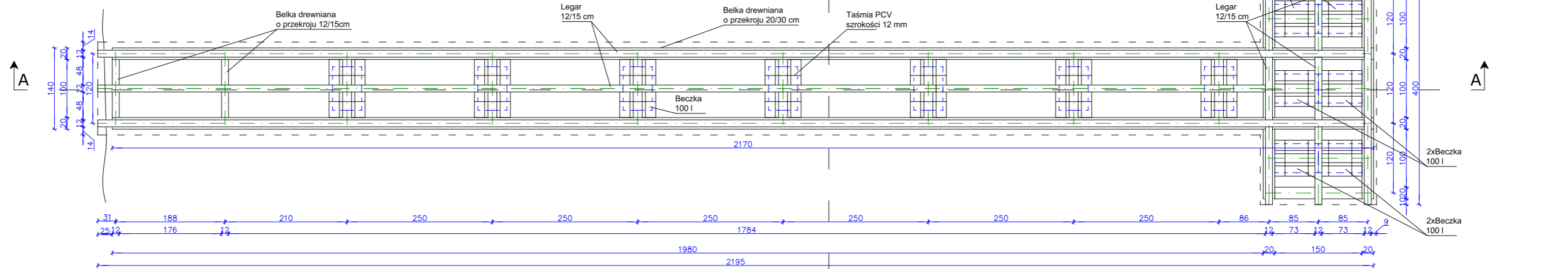
wsp. geograficzne początku pomostu
N: 53° 56' 39,3"; E: 23° 12' 29,2"

wsp. geograficzne końca pomostu
N: 53° 56' 39,2"; E: 23° 12' 28"

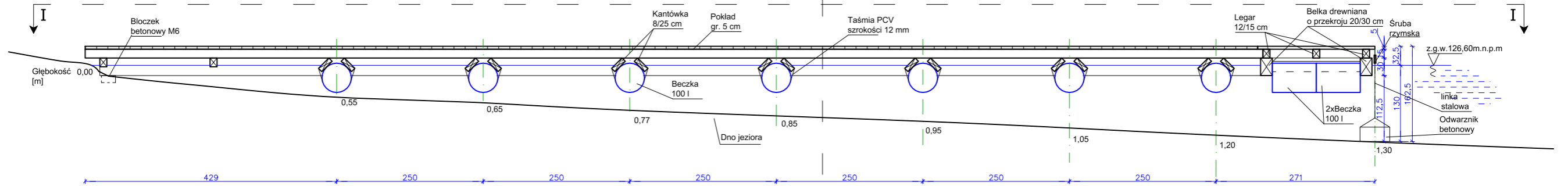
RZUT POZIOMY I-I



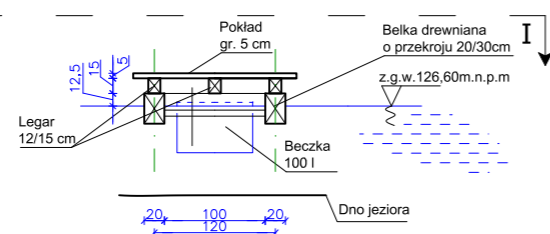
RZUT POZIOMY KONSTRUKCJI




PRZEKRÓJ PODŁUŻNY A-A



PRZEKRÓJ POPRZECZNY B-B



 „RK - PROJEKT” mgr inż. Krzysztof Raczkowski Usługi projektowe w zakresie budownictwa 16-326 Płaska, Macharce 21M		BRANŻA ARCH.
TEMAT OBIEKT ADRES	POMOST PŁYWAJĄCY REKREACYJNY Jezioro Serwy dz. nr 445 obręb Serwy na wysokości dz. nr 72 obręb Macharce, gmina Płaska	FAZA ZGŁOSZENIE
TREŚĆ RYSUNKU	RZUT POZIOMY I-I, RZUT POZIOMY KONSTRUKCJI, PRZEKRÓJ PIONOWY A-A, PRZEKRÓJ PIONOWY B-B	DATA 27.03.2024 r.
INWESTOR	GMINA PŁASKA Płaska 53 16-326 Płaska	SKALA 1:75
OPRACOWAŁ	mgr inż. KRZYSZTOF RACZKOWSKI spec. Konstrukcje Budowlane i Inżynierskie	NR RYSUNKU A2