

UCHWAŁA NR XLV/344/23
RADY GMINY PŁASKA

z dnia 28 grudnia 2023 r.

w sprawie nadania nazw ulic w miejscowości Serwy

Na podstawie art. 18 ust. 2 pkt 13 ustawy z dnia 8 marca 1990 r. o samorządzie gminnym (Dz. U. z 2023 r. poz. 40 z późn. zm.) oraz art. 8 ust. 1a ustawy z dnia 21 marca 1985 r. o drogach publicznych (Dz. U. z 2023 r. poz. 645 z późn. zm.) uchwala się, co następuje:

§ 1. 1. Ulicy stanowiącej drogę powiatową 1208B, zlokalizowaną w granicach działki 115, nadaje się nazwę „ul. Turystyczna”, zgodnie z załącznikiem Nr 1 do niniejszej uchwały.

2. Ulicy stanowiącej drogę gminną 159526B, zlokalizowaną w granicach działki 22/6, nadaje się nazwę „ul. Słoneczna”, zgodnie z załącznikiem Nr 2 do niniejszej uchwały.

3. Ulicy stanowiącej drogę gminną 159527B, zlokalizowaną w granicach działki 39/10, nadaje się nazwę „ul. Pogodna”, zgodnie z załącznikiem Nr 3 do niniejszej uchwały.

4. Ulicy stanowiącej drogę gminną 159528B, zlokalizowaną w granicach działki 50/16, nadaje się nazwę „ul. Rekreacyjna”, zgodnie z załącznikiem Nr 4 do niniejszej uchwały.

5. Ulicy stanowiącej drogę gminną 159529B, zlokalizowaną w granicach działek 51/3, 52/3, nadaje się nazwę „ul. Letniskowa”, zgodnie z załącznikiem Nr 5 do niniejszej uchwały.

6. Ulicy stanowiącej drogę gminną 159530B, zlokalizowaną w granicach działki 51/24, nadaje się nazwę „ul. Biwakowa”, zgodnie z załącznikiem Nr 6 do niniejszej uchwały.

7. Ulicy stanowiącej drogę gminną 159531B, zlokalizowaną w granicach działek 122, 67/4, 68/3, 73/15, 73/17, 74/10, 75/1, 102/4, 104/1, 90/1, nadaje się nazwę „ul. Wypoczynkowa”, zgodnie z załącznikiem Nr 7 do niniejszej uchwały.

8. Ulicy stanowiącej drogę gminną 159532B, zlokalizowaną w granicach działki 114, nadaje się nazwę „ul. Polna”, zgodnie z załącznikiem Nr 8 do niniejszej uchwały.

9. Ulicy stanowiącej drogę gminną 159533B, zlokalizowaną w granicach działek 116, 1015/1, nadaje się nazwę „ul. Jesienna”, zgodnie z załącznikiem Nr 9 do niniejszej uchwały.

10. Ulicy stanowiącej drogę gminną 159534B, zlokalizowaną w granicach działki 117, nadaje się nazwę „ul. Wiosenna”, zgodnie z załącznikiem Nr 10 do niniejszej uchwały.

11. Ulicy stanowiącej drogę gminną 159535B, zlokalizowaną w granicach działki 118, nadaje się nazwę „ul. Letnia”, zgodnie z załącznikiem Nr 11 do niniejszej uchwały.

12. Ulicy stanowiącej drogę gminną 159536B, zlokalizowaną w granicach działek 119, 44/6, 45/12, 45/10, 45/16, 45/14, 44/6, 44/22, 40/24, 40/26, 40/28, 1014/3, 40/30, 40/32, 40/34, 40/44, 40/36, 40/38, 40/40, 40/42, 43/17, nadaje się nazwę „ul. Leśna”, zgodnie z załącznikiem Nr 12 do niniejszej uchwały.

13. Ulicy stanowiącej drogę gminną 159537B, zlokalizowaną w granicach działki 46/3, nadaje się nazwę „ul. Rybacka”, zgodnie z załącznikiem Nr 13 do niniejszej uchwały.

14. Ulicy stanowiącej drogę wewnętrzną (lokalną), zlokalizowaną w granicach działek 73/7, 73/11, 73/18, 74/6, nadaje się nazwę „ul. Tartaczna”, zgodnie z załącznikiem Nr 14 do niniejszej uchwały.

15. Ulicy stanowiącej drogę wewnętrzną (lokalną), zlokalizowaną w granicach działki 37/24, nadaje się nazwę „ul. Cicha”, zgodnie z załącznikiem Nr 15 do niniejszej uchwały.

16. Ulicy stanowiącej drogę wewnętrzną (lokalną), zlokalizowaną w granicach działki 71/17, nadaje się nazwę „ul. Łamana”, zgodnie z załącznikiem Nr 16 do niniejszej uchwały.

17. Ulicy stanowiącej drogę wewnętrzną (lokalną), zlokalizowaną w granicach działki 49/26, nadaje się nazwę „ul. Namiotowa”, zgodnie z załącznikiem Nr 17 do niniejszej uchwały.

18. Ulicy stanowiącej drogę wewnętrzną (lokalną), zlokalizowaną w granicach działki 8/8, nadaje się nazwę „ul. Wierzbowa”, zgodnie z załącznikiem Nr 18 do niniejszej uchwały.

19. Ulicy stanowiącej drogę wewnętrzną (lokalną), zlokalizowaną w granicach działki 14/6, nadaje się nazwę „ul. Brzozowa”, zgodnie z załącznikiem Nr 19 do niniejszej uchwały.

20. Ulicy stanowiącej drogę wewnętrzną (lokalną), zlokalizowaną w granicach działki 71/7, nadaje się nazwę „ul. Przyhotelowa”, zgodnie z załącznikiem Nr 20 do niniejszej uchwały.

21. Ulicy stanowiącej drogę wewnętrzną (lokalną), zlokalizowaną w granicach działek 22/12, 22/14, nadaje się nazwę „ul. Zimowa”, zgodnie z załącznikiem Nr 21 do niniejszej uchwały.

§ 2. Postanowienia niniejszej uchwały mają zastosowanie od dnia 1 października 2024 roku.

§ 3. Wykonanie uchwały powierza się Wójtowi Gminy Płaska.

§ 4. Uchwała wchodzi w życie po upływie 14 dni od dnia ogłoszenia w Dzienniku Urzędowym Województwa Podlaskiego.

Przewodnicząca Rady Gminy

Alicja Polkowska

ul. Słoneczna, Serwy



Wydrukowano z systemu iMPA firmy Geo-System Sp. z o.o. (plaska.punktyadresowe.pl) dnia 2023-12-21 13:31

ul. Pogodna, Serwy



ul. Rekreacyjna, Serwy



Wydrukowano z systemu iMPA firmy Geo-System Sp. z o.o. (plaska.punktyadresowe.pl) dnia 2023-12-21 13:32

ul. Letniskowa, Serwy



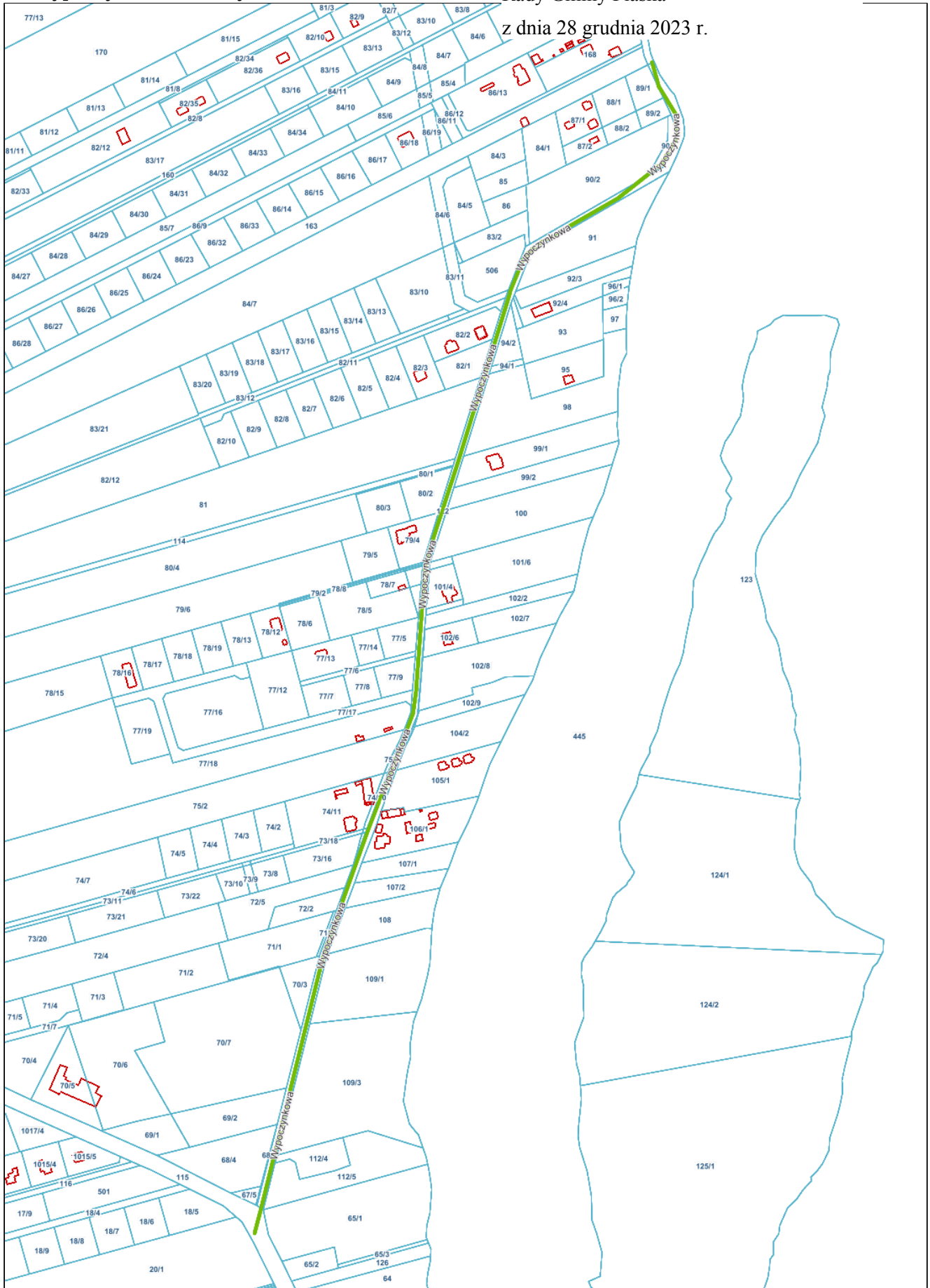
Wydrukowano z systemu iMPA firmy Geo-System Sp. z o.o. (plaska.punktyadresowe.pl) dnia 2023-12-21 13:39




ul. Wypoczynkowa, Serwy

Rady Gminy Płaska

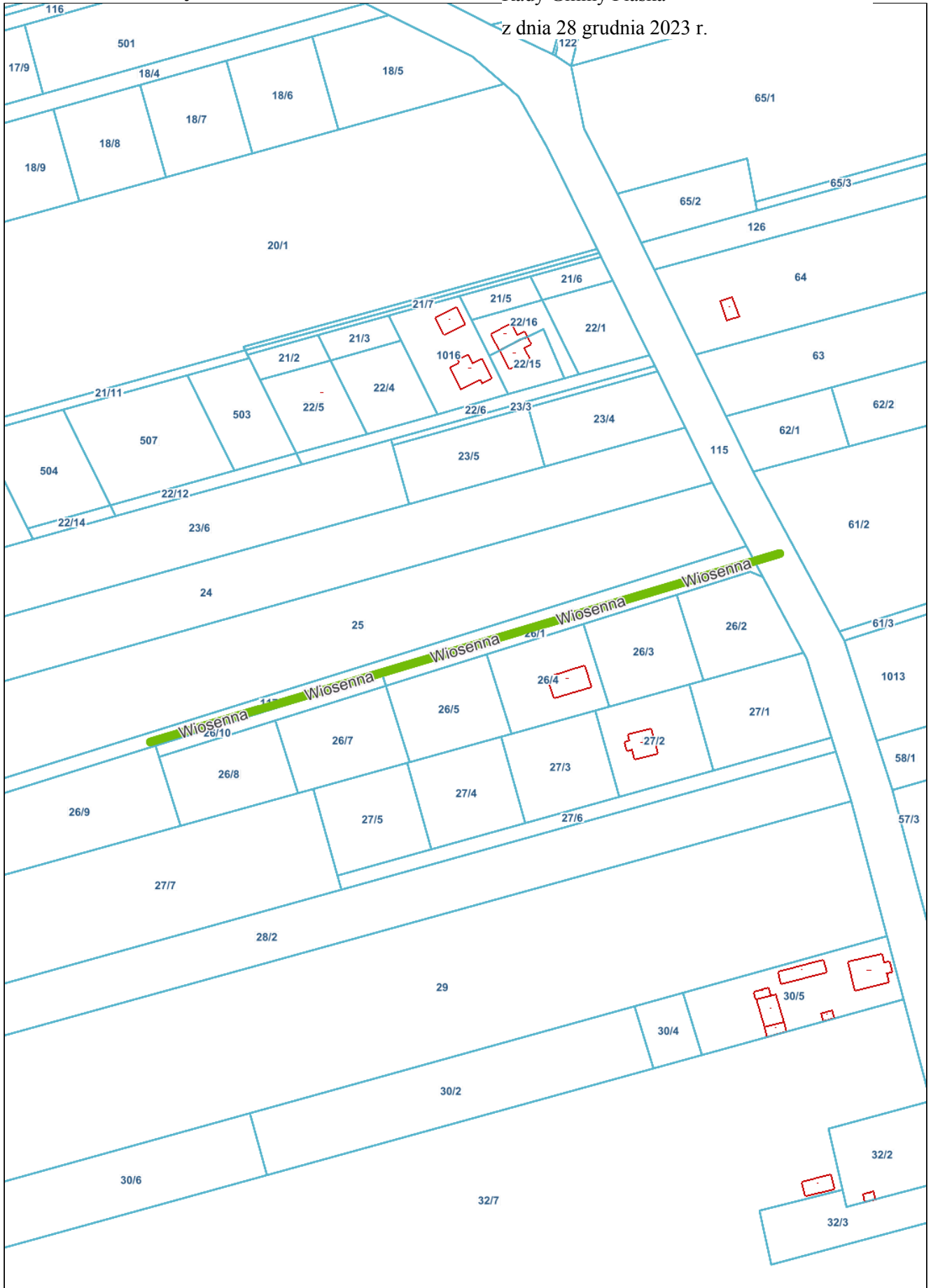
z dnia 28 grudnia 2023 r.



ul. Jesienna, Serwy



ul. Wiosenna, Serwy

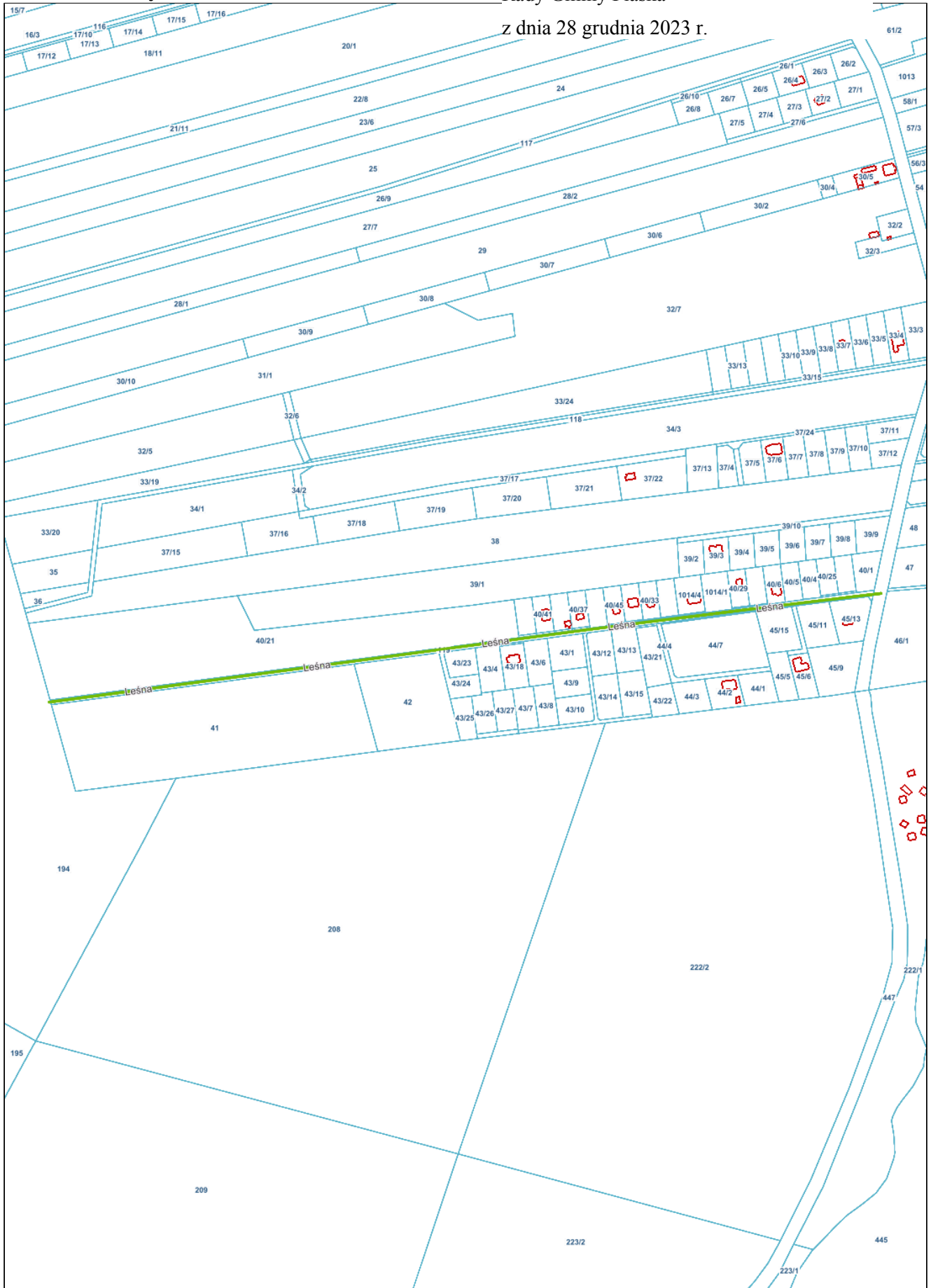


Załącznik Nr 12 do uchwały Nr XLV/344/23

Rady Gminy Płaska

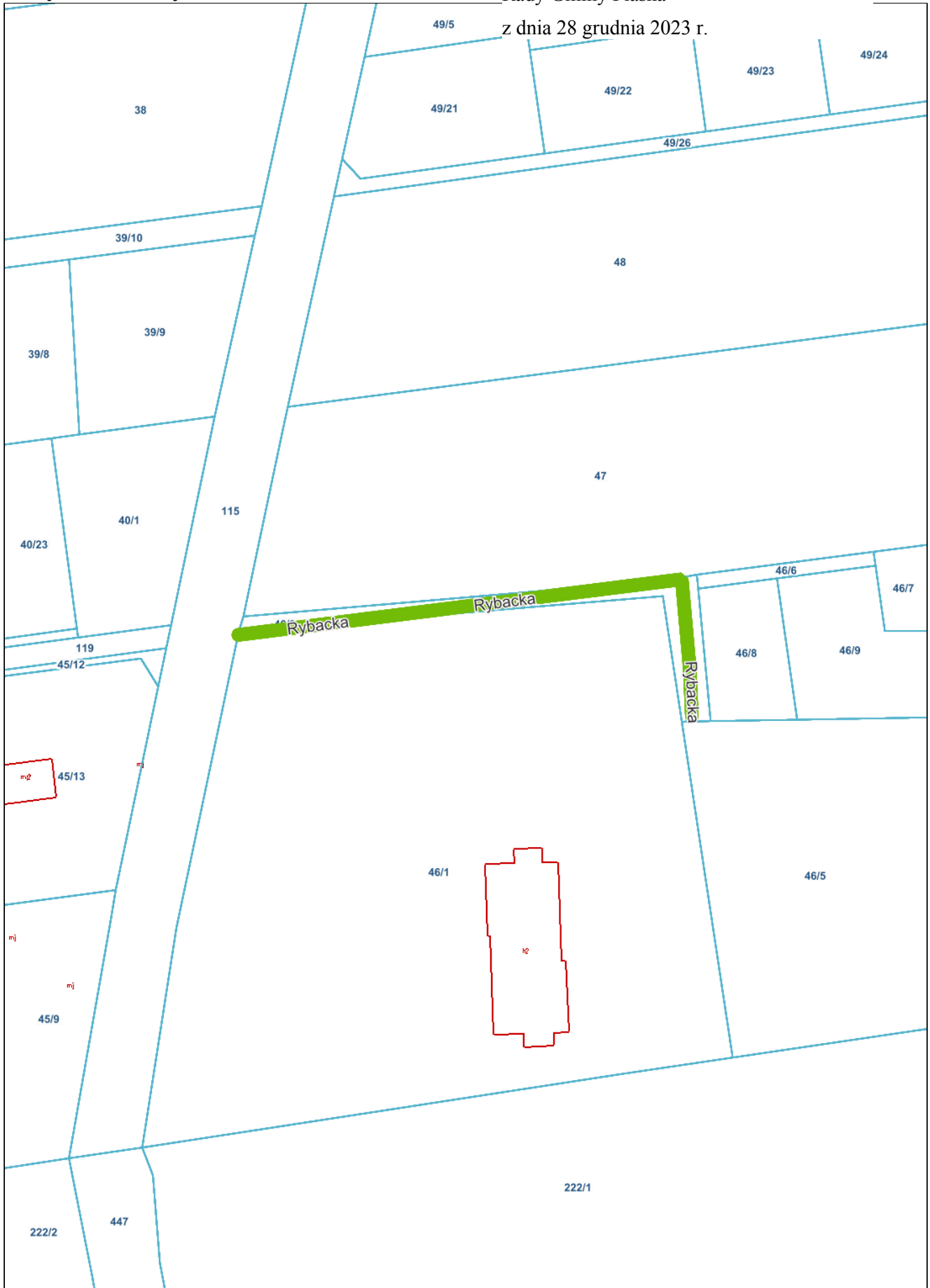
z dnia 28 grudnia 2023 r.

ul. Leśna, Serwy



Wydrukowano z systemu iMPA firmy Geo-System Sp. z o.o. (plaska.punktyadresowe.pl) dnia 2023-12-21 13:45

ul. Rybacka, Serwy

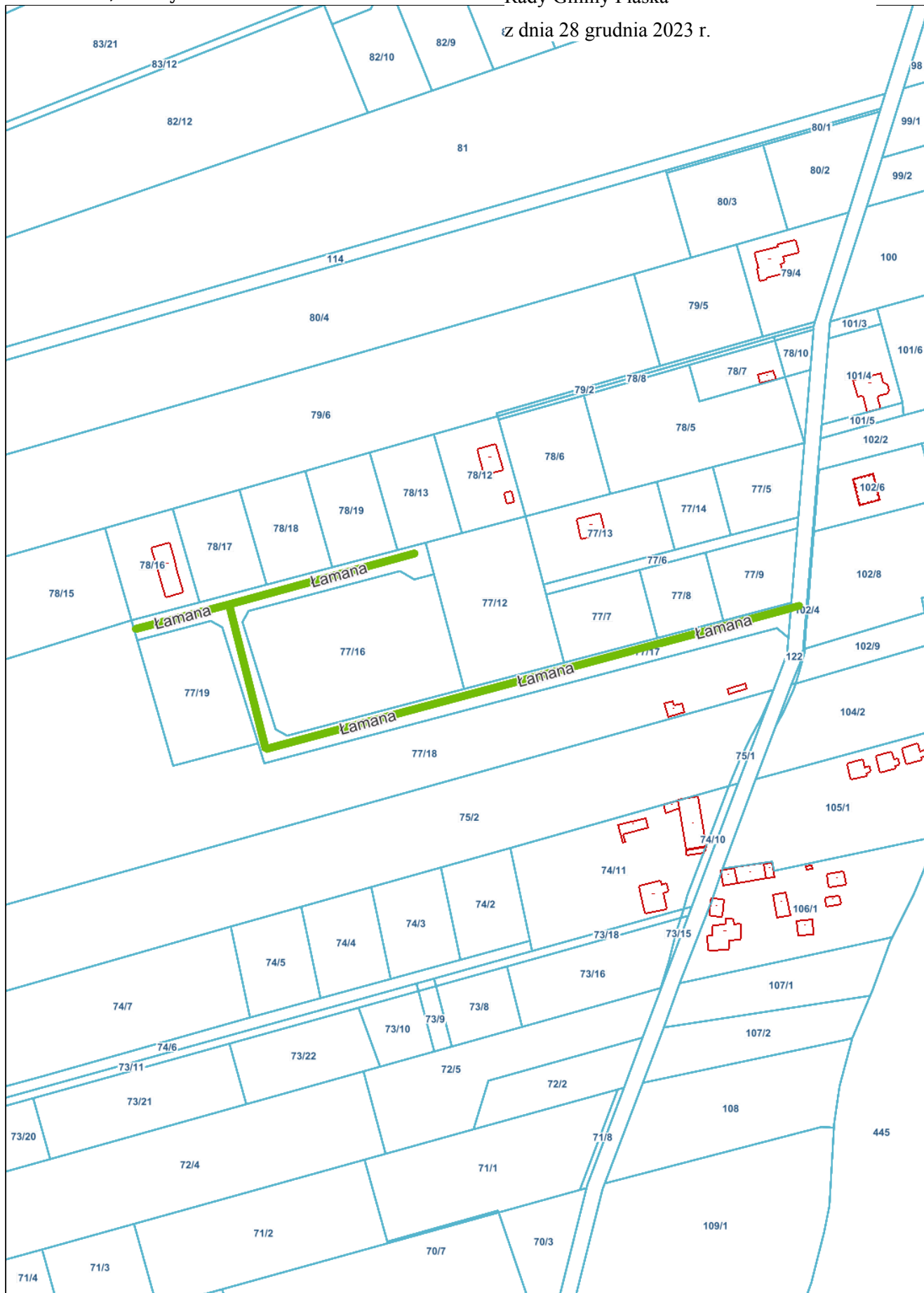


Wydrukowano z systemu iMPA firmy Geo-System Sp. z o.o. (plaska.punktyadresowe.pl) dnia 2023-12-21 13:46

ul. Cicha, Serwy



ul. Łamana, Serwy



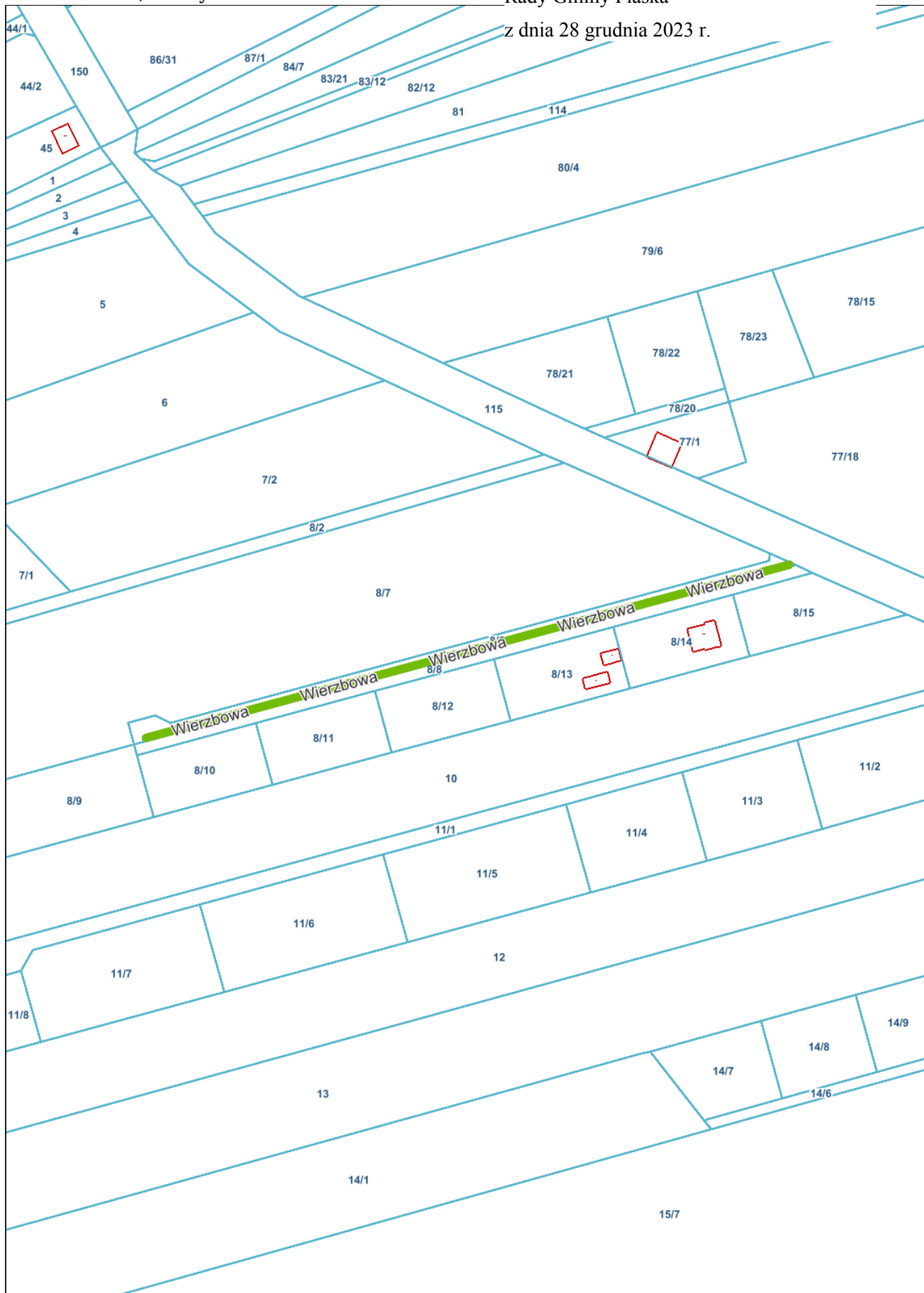
Wydrukowano z systemu iMPA firmy Geo-System Sp. z o.o. (plaska.punktyadresowe.pl) dnia 2023-12-21 13:49

ul. Namiotowa, Serwy

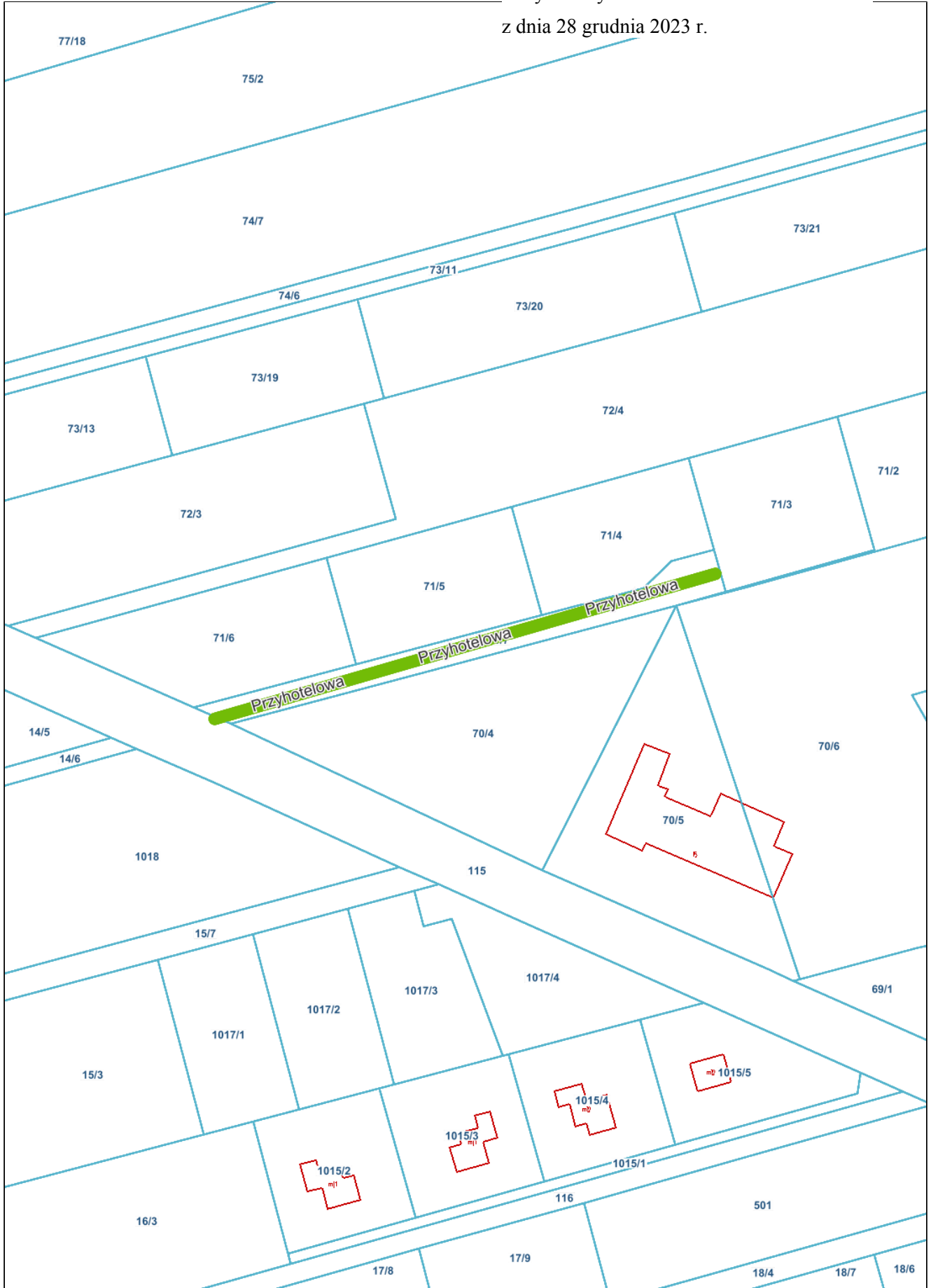


Wydrukowano z systemu iMPA firmy Geo-System Sp. z o.o. (plaska.punktyadresowe.pl) dnia 2023-12-21 13:50

ul. Wierzbowa, Serwy



ul. Przyhotelowa, Serwy



Wydrukowano z systemu iMPA firmy Geo-System Sp. z o.o. (plaska.punktyadresowe.pl) dnia 2023-12-21 13:53

ul. Zimowa, Serwy

