

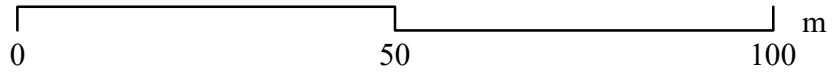


MIEJSCOWY PLAN ZAGOSPODAROWANIA PRZESTRZENNEGO GMINY PŁASKA DLA DZIAŁKI O NR EWID. 403/1 Z OBRĘBU EWID. PŁASKA

Załącznik nr 1
do Uchwały Nr
Rady Gminy Płaska
z dnia

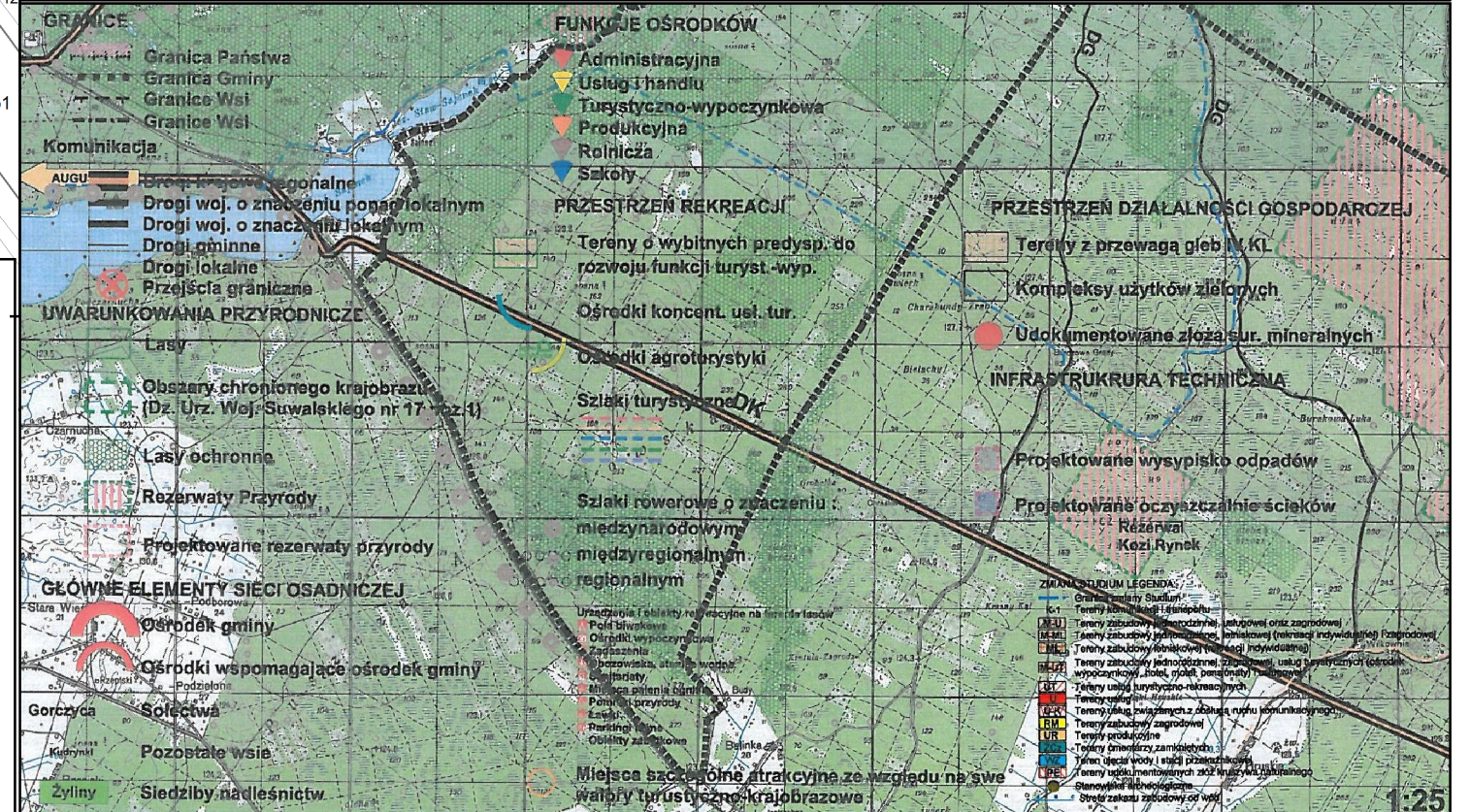
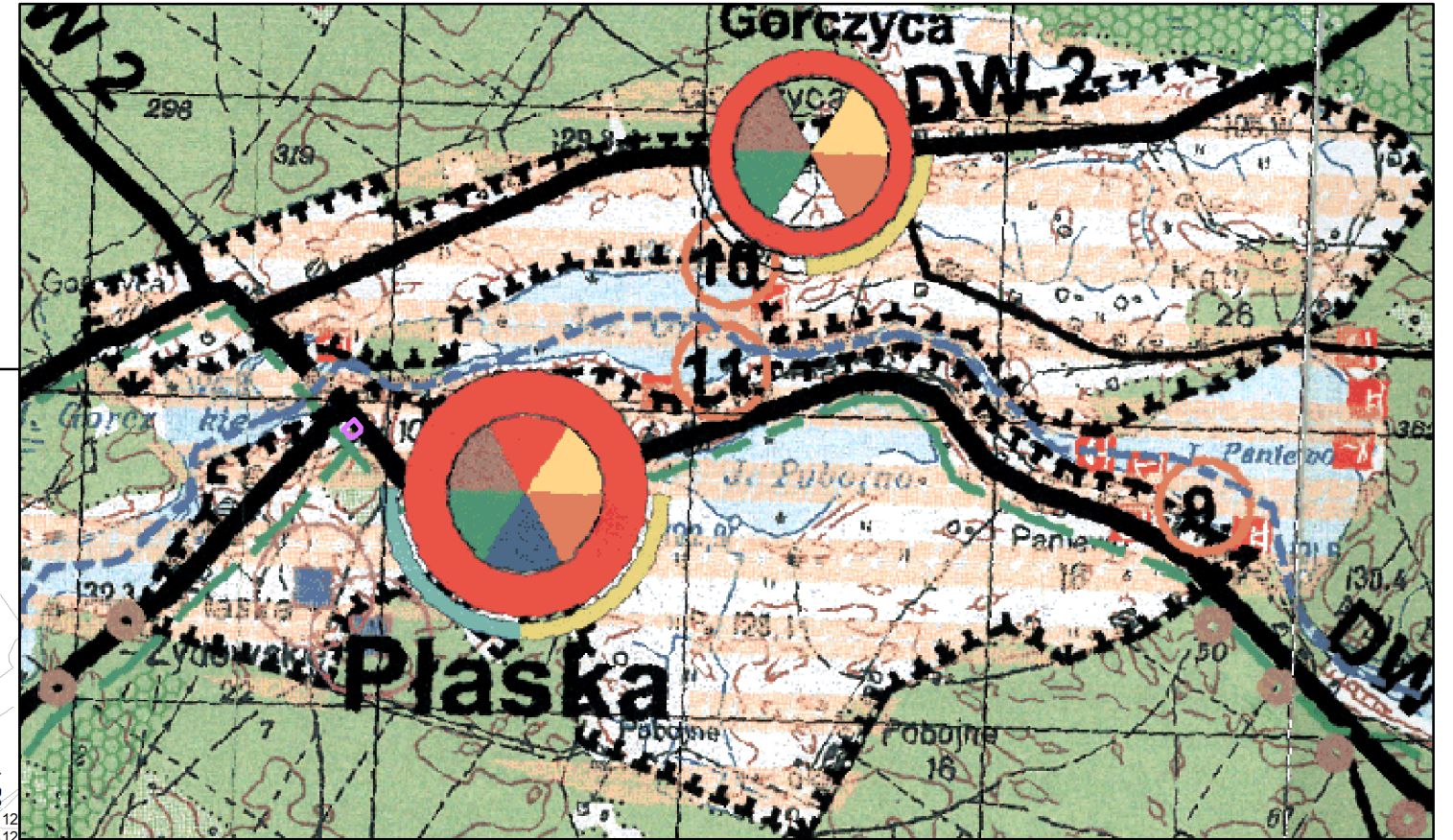
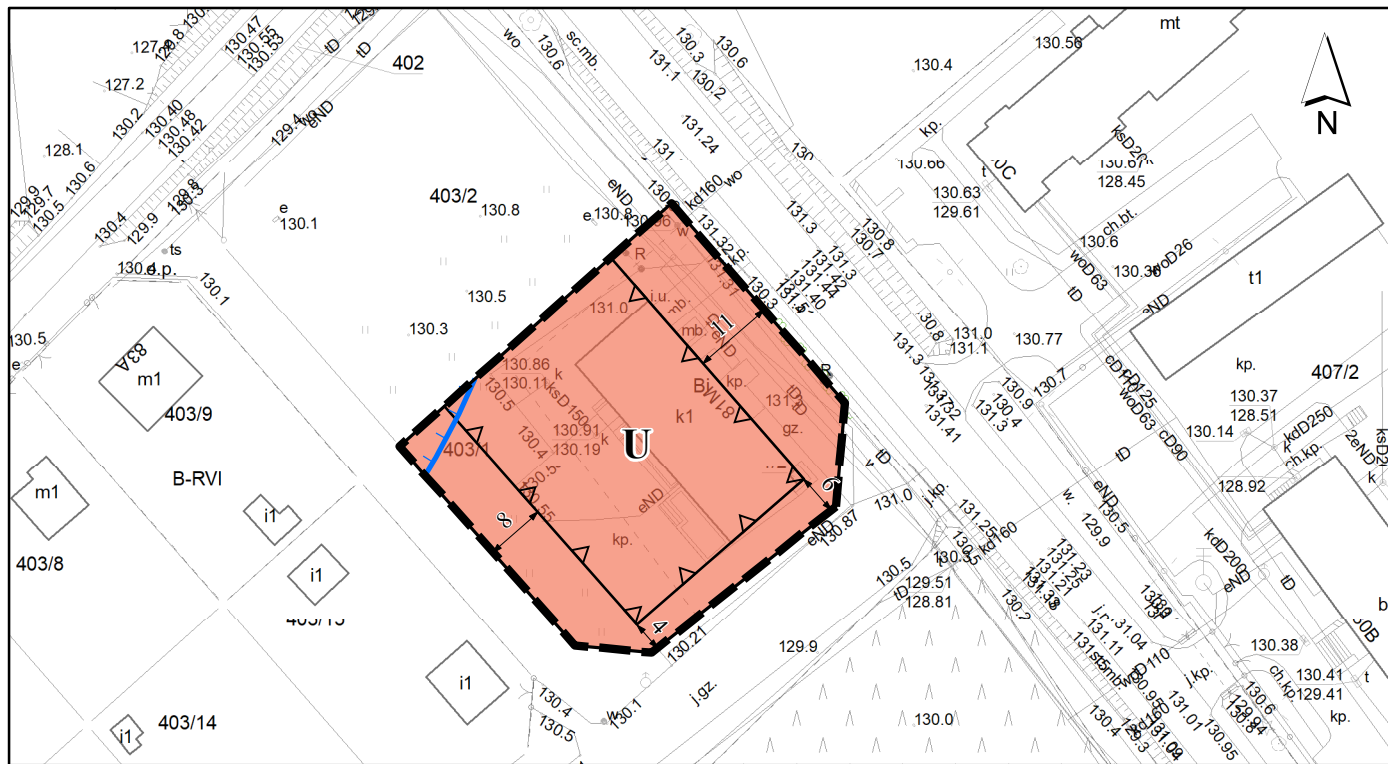
Wyrys ze studium uwarunkowań i kierunków zagospodarowania przestrzennego gminy Płaska z oznaczeniem granic obszaru miejscowego planu zagospodarowania przestrzennego Gminy Płaska dla działki o nr ewid. 403/1 z obrębu ewid. Płaska

Skala 1:1 000



Układ współrzędnych PL-2000

Kopia mapy zasadniczej pozyskana z powiatowego zasobu geodezyjnego i kartograficznego Starostwa Powiatowego w Augustowie



ustalenia planu

- granica obszaru objętego planem
- linie rozgraniczające tereny o różnym przeznaczeniu lub różnych zasadach zagospodarowania
- nieprzekraczalne linie zabudowy
- zwymiarowane odległości określone w metrach
- przeznaczenie terenu**
- teren usług
- granice obszarów lub obiekty chronione na podstawie przepisów odrębnych**
- granica pasa szerokości 100 m od linii brzegu jeziora Gorczyckiego