

**UCHWAŁA NR XXXV/268/22
RADY GMINY PŁASKA**

z dnia 20 grudnia 2022 r.

w sprawie zmiany Uchwały Nr IX/82/19 Rady Gminy Płaska z dnia 19 grudnia 2019 r. w sprawie przystąpienia do sporządzenia miejscowego planu zagospodarowania przestrzennego Gminy Płaska dla 7 obszarów w miejscowości Rygol

Na podstawie art. 18 ust. 2 pkt 5 ustawy z dnia 8 marca 1990 r. o samorządzie gminnym (Dz. U. z 2022 r. poz. 559 ze zm.) oraz art. 14 ust. 1, 2 i 4 ustawy z dnia 27 marca 2003 r. o planowaniu i zagospodarowaniu przestrzennym (Dz. U. z 2022 r. poz. 503 ze zm.) uchwała się, co następuje:

§ 1. W uchwale Nr IX/82/19 Rady Gminy Płaska z dnia 19 grudnia 2019 r. w sprawie przystąpienia do sporządzenia miejscowego planu zagospodarowania przestrzennego Gminy Płaska dla 7 obszarów w miejscowości Rygol wprowadza się następujące zmiany:

1) użyte w tytule uchwały wyrażenie „7 obszarów” zastępuje się wyrażeniem „11 obszarów”;

2) § 1 i § 2 otrzymują brzmienie:

„§ 1. Przystępuje się do sporządzenia miejscowego planu zagospodarowania przestrzennego Gminy Płaska dla 11 obszarów w miejscowości Rygol.

§ 2. Granice obszarów objętych uchwałą określone zostały na załącznikach od nr 1 do nr 11, stanowiących integralną część niniejszej uchwały.”;

3) zmienia się granicę obszaru nr 3 objętego uchwałą, zgodnie z załącznikiem nr 1 do niniejszej uchwały;

4) załącznik nr 3 zastępuje się załącznikiem nr 1 do niniejszej uchwały;

5) po załączniku nr 7 dodaje się załączniki nr 8-11 w brzmieniu jak załączniki nr 2-5 do niniejszej uchwały.

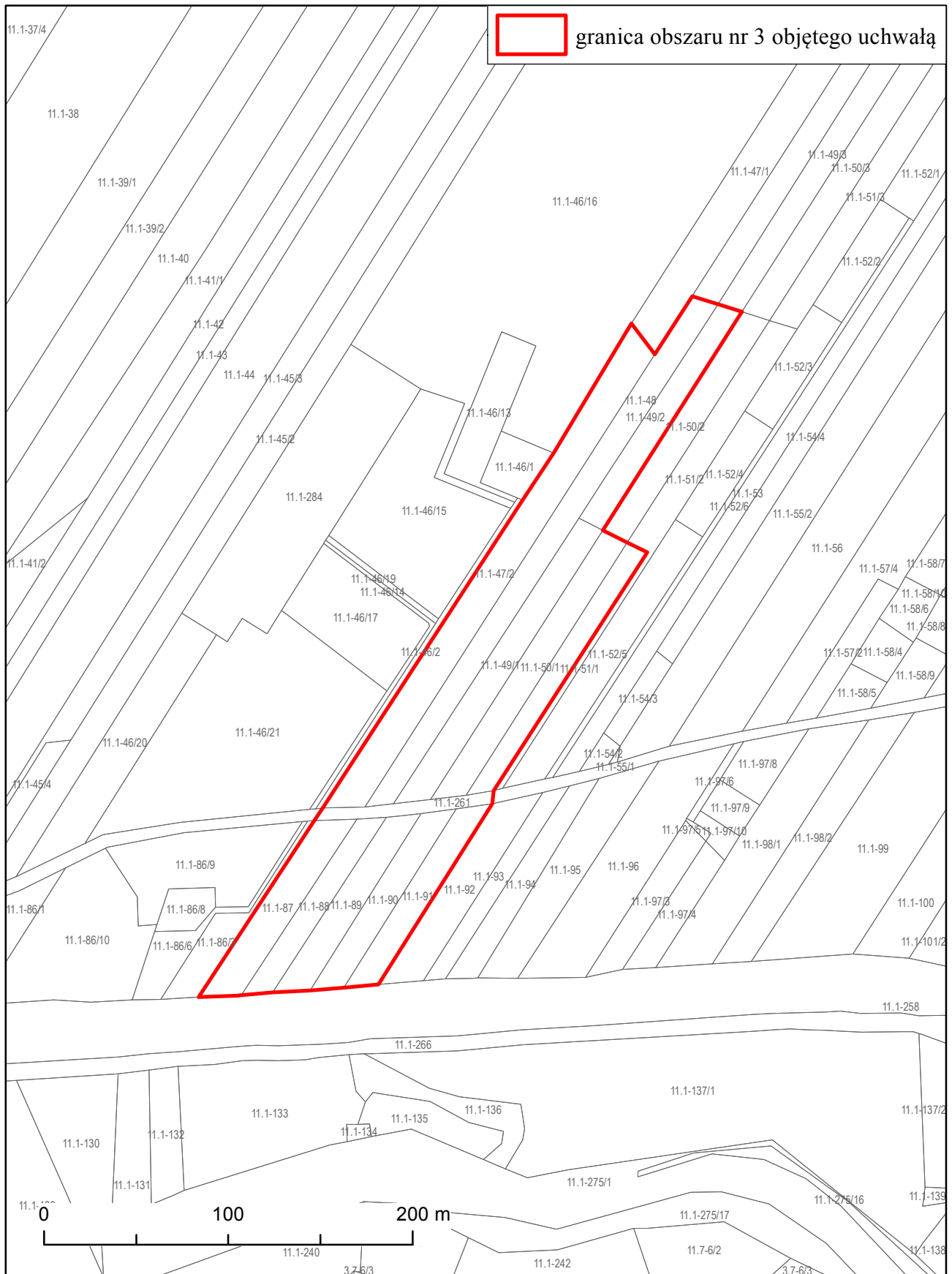
§ 2. Wykonanie uchwały powierza się Wójtowi Gminy Płaska.

§ 3. Uchwała wchodzi w życie z dniem podjęcia.

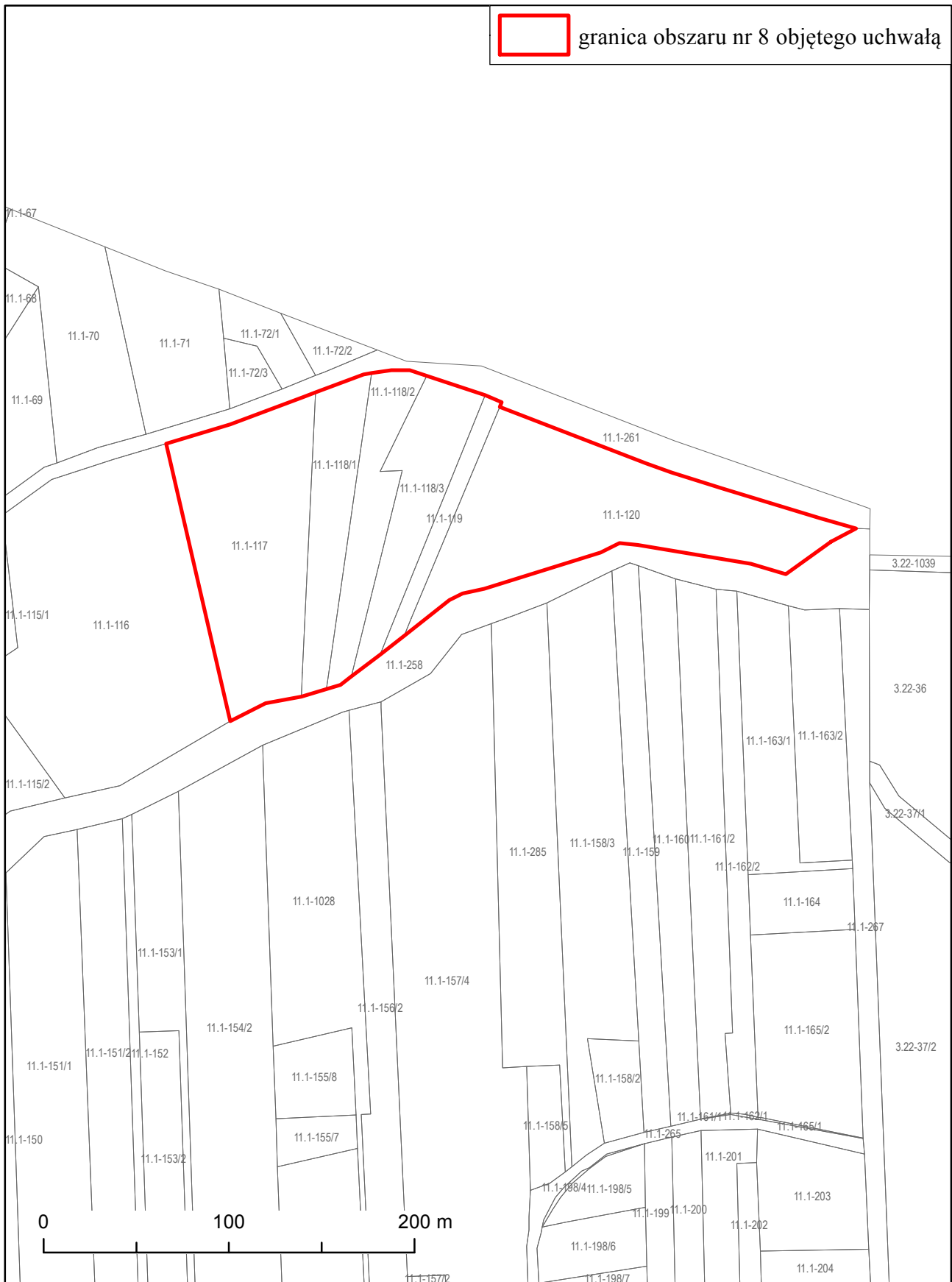
Przewodnicząca Rady Gminy

Alicja Polkowska

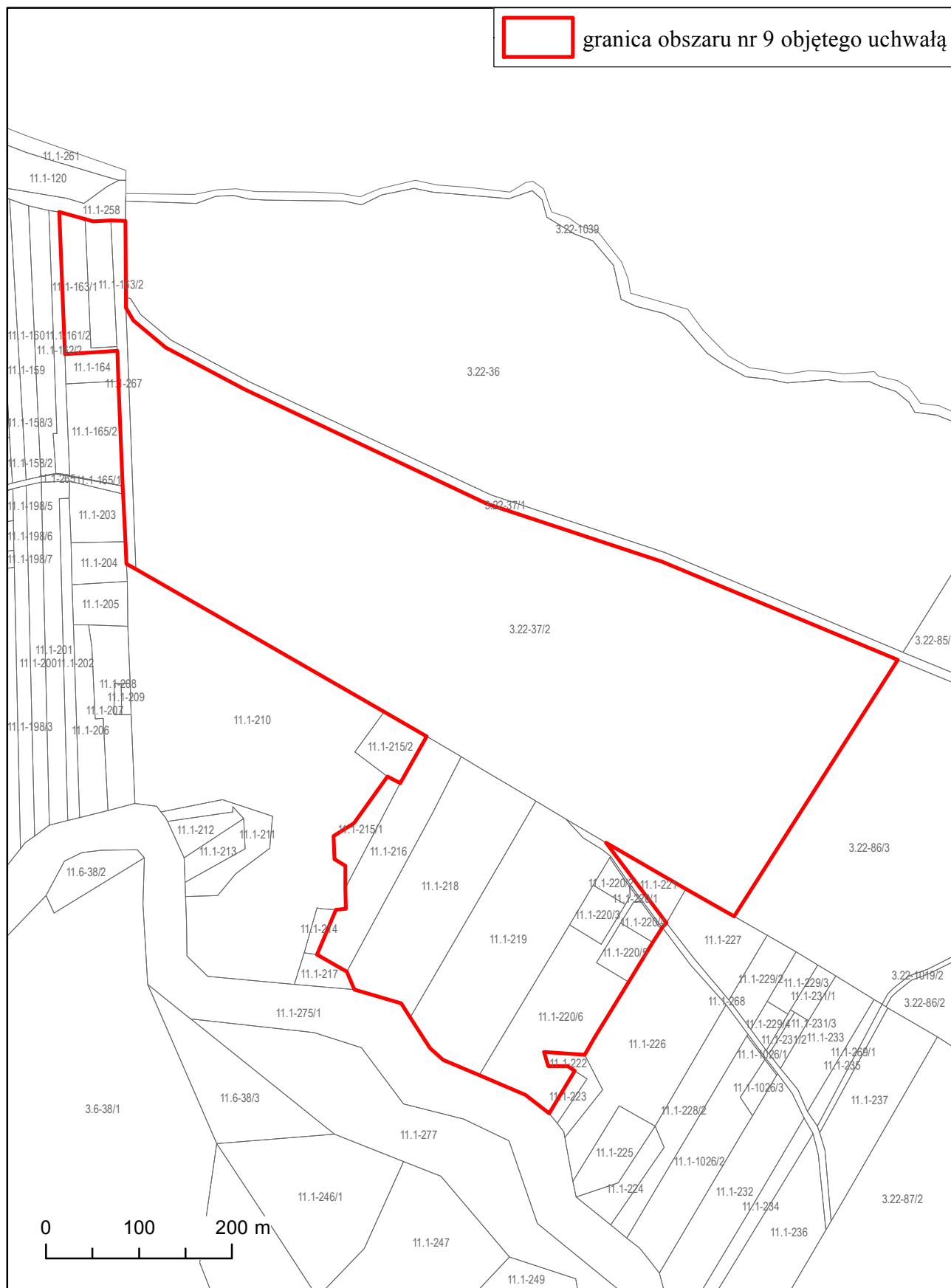
Załącznik Nr 1 do uchwały Nr XXXV/268/22
 Rady Gminy Płaska
 z dnia 20 grudnia 2022 r.



Załącznik Nr 2 do uchwały Nr XXXV/268/22
Rady Gminy Płaska
z dnia 20 grudnia 2022 r.



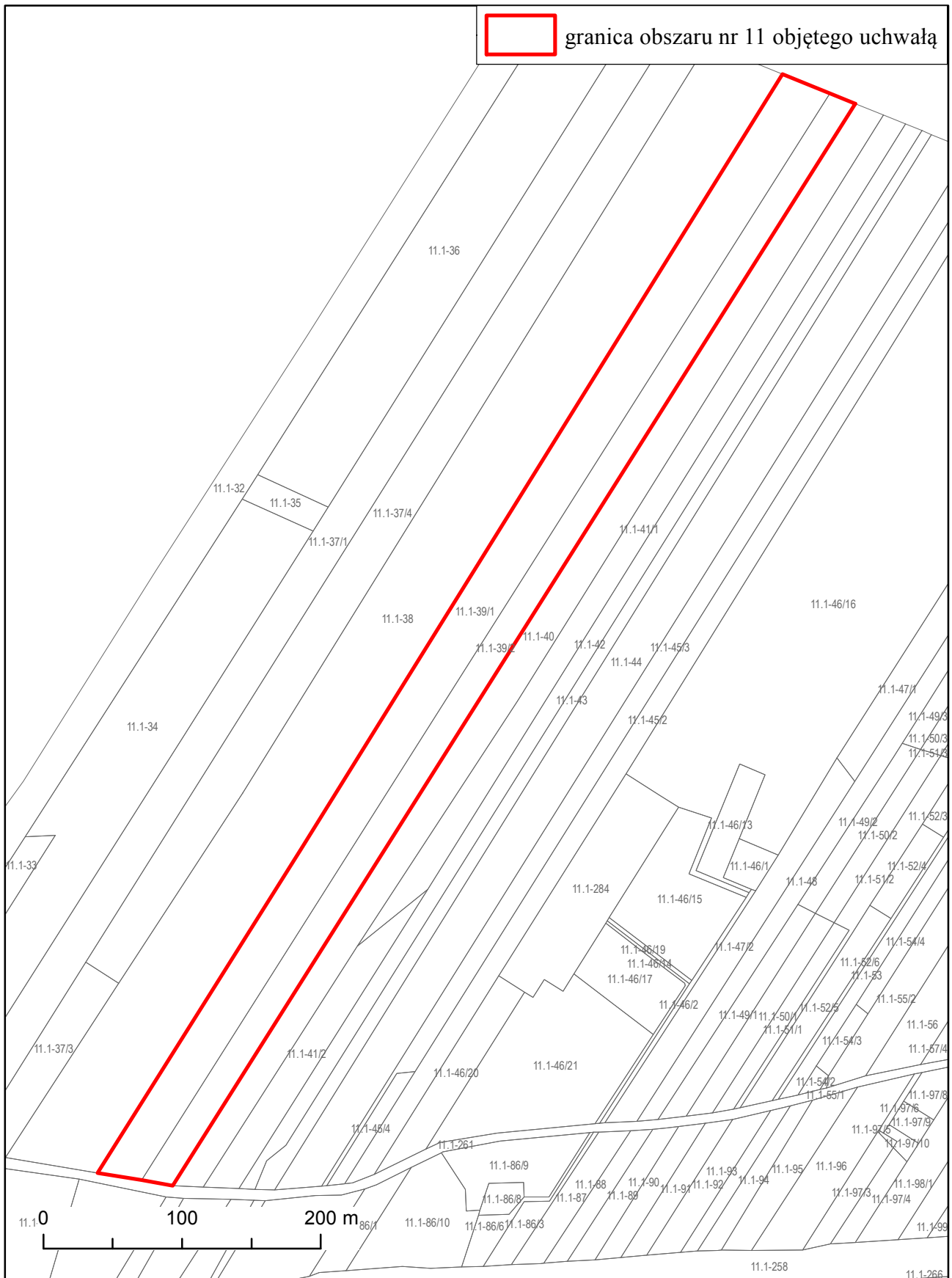
Załącznik Nr 3 do uchwały Nr XXXV/268/22
Rady Gminy Piaska
z dnia 20 grudnia 2022 r.



Załącznik Nr 4 do uchwały Nr XXXV/268/22
Rady Gminy Płaska
z dnia 20 grudnia 2022 r.



Załącznik Nr 5 do uchwały Nr XXXV/268/22
Rady Gminy Płaska
z dnia 20 grudnia 2022 r.



Uzasadnienie

Zgodnie z art. 17 ustawy z dnia 27 marca 2003 r. o planowaniu i zagospodarowaniu przestrzennym (Dz. U. z 2022 r. poz. 503), na podstawie uchwały Nr IX/82/19 Rady Gminy Płaska z dnia 19 grudnia 2019 r. w sprawie przystąpienia do sporządzenia miejscowego planu zagospodarowania przestrzennego Gminy Płaska dla 7 obszarów w miejscowości Rygol, przystąpiono do sporządzenia projektu miejscowego planu zagospodarowania przestrzennego Gminy Płaska dla 7 obszarów w miejscowości Rygol.

Z uwagi na rosnące zainteresowanie zmianą obowiązującego miejscowego planu zagospodarowania przestrzennego gminy Płaska, uchwalony uchwałą Nr XII/67/04 Rady Gminy Płaska z dnia 8 czerwca 2004 r., i wpływające w tym zakresie wnioski właścicieli gruntów, zachodzi konieczność rozszerzenia obszaru planu.

Dokonano korekty granicy obszaru nr 3, w ramach której do obszaru włączone zostały działki ewidencyjne nr: 47/2, 49/1, 49/2 oraz fragment działki ewidencyjnej nr 48 w obrębie Rygol. Wyznaczono również cztery nowe obszary:

- 1) nr 8- obejmujący działki ewidencyjne nr: 117, 118/1, 118/2, 118/3, 119 i 120 w obrębie Rygol;
- 2) nr 9 - obejmujący działki ewidencyjne nr: 163/1, 163/2, 215/1, 216, 218, 219, 220/1, 220/2, 220/3, 220/4, 220/5, 220/6, 267 oraz fragment działki 268 w obrębie Rygol, a także działkę ewidencyjną nr 37/2 w obrębie Gruszki;
- 3) nr 10 - obejmujący działki ewidencyjne nr: 232, 233, 234, 235, 236, 237, 269/1 oraz fragment działki 268 w obrębie Rygol;
- 4) nr 11 - obejmujący działki ewidencyjne nr: 39/1 i 39/2 w obrębie Rygol.