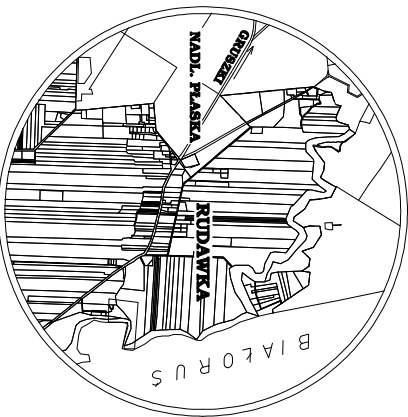


# ZMIANA MIEJSCOWEGO PLANU ZAGOSPODAROWANIA PRZESTRZENNEGO - CZĘŚĆ WSI RUDAWKA, W GMINIE PŁASKA, RYSUNEK ZMIANY PLANU MIEJSCOWEGO

Obwód Rudawka  
Gmina Płaska  
Powiat augustowski  
Woj. podlaskie  
Nr arkusza mapy zasadniczej:  
226.244.102  
226.133.061



SZKIC ORIENTACYJNY

Wszystkie obiekty budowlane podlegają wytyczeniu przez jednostkę wykonawczą geodezyjną lub osoby fizyczne posiadające odpowiednie uprawnienia do wykonywania robót geodezyjnych.

Nie wyklucza się istnienia w terenie linijek, które nie były uwzględniane w niniejszym projekcie, które nie były uwzględniane w niniejszym projekcie, które nie były uwzględniane w niniejszym projekcie.

## MAPA SYTUACYJNO - WYSOKOŚCIOWA SKALA 1:2000

( DO CELÓW PROJEKTOWYCH )

Niniejszy wiatrak sporządzono na podstawie istniejących materiałów stanowiących zasób urzędu oraz pomiaru uzupełniającego z roku 2008.  
Wiatrak aktualny na dzień 21.01.2008 w zakresie opł. - wpr. w obszarze skrajnym linii L. ka. rob. 5008/13/2008

Wykonawca	Geodezi: RYSZARD RYSZCZYŃSKI	Instal i maszyniści	Podpis
Kierownik robót	21.01.2008	Ryszard Ryszczyski	

Wiatrak mapy znajdującej się w ewidencji Powiatowego Urzędu Geodezji i Kartografii Skarbu Powiatowego w Augustowie.

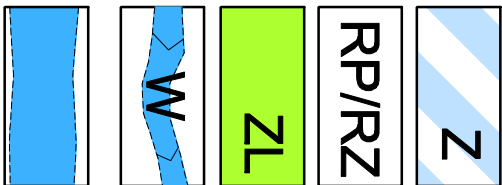
Nr. ewidencji wiatra

Nr. ka. ewid. mater. geod.

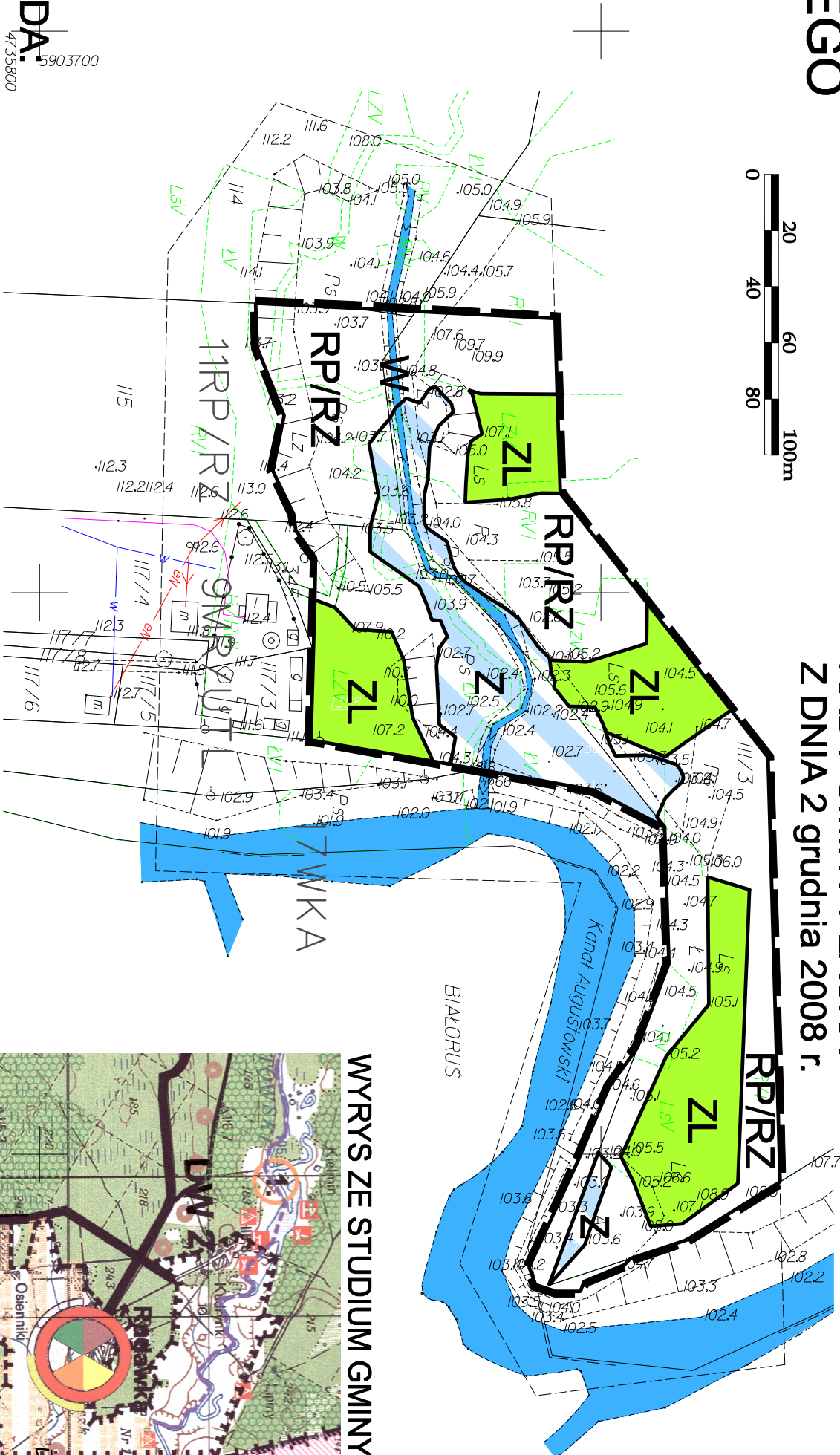
Wiatrak wydano dn.

Inspektor Okrędu Dokumentacji

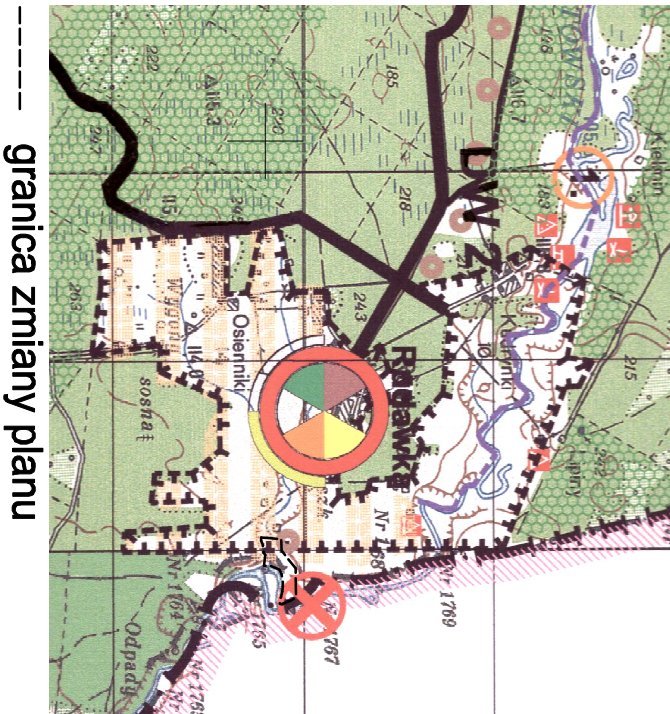
## LEGENDA.



Załącznik Nr 2  
DO UCHWAŁY Nr XV/120/2008  
RADY GMINY PŁASKA  
Z DNIA 2 grudnia 2008 r.



## WYRYS ZE STUDIUM GMINY PŁASKA



GRANICA OPRACOWANIA ZMIANY MIEJSCOWEGO PLANU  
ZAGOSPODAROWANIA PRZESTRZENNEGO  
LINIE ROZGRANICZAJĄCE TERENY O RÓŻNYM PRZEZNACZENIU  
I RÓŻNYCH ZASADACH ZAGOSPODAROWANIA  
TERENY WÓD, POGŁĘBIEN I PODTOPIEN  
TERENY ŁĄK, PASTWISK I UPRAW POŁOWYCH, CIEKÓW WODNYCH,  
SKARP, ZADRZEWIEN ŚRÓDPOLNYCH, DOJAZDÓW GOSPODARCZYCH  
TERENY LASÓW  
WODY PŁYNĄCE (ROWY)  
TEREN KANAŁU AUGUSTOWSKIEGO - SZŁAK WODNY,  
OBWAŁOWANIA, DRÓGI, DROGI TECHNICZNE, PALISADY  
- POZA GRANICAMI OPRACOWANIA ZMIANY PLANU

USŁUGI PROJEKTOWO BUDOWLANE 16-400 Suwałki, ul. Kowalskiego 23B/45	
Temat: ZMIANA MIEJSCOWEGO PLANU ZAGOSPODAROWANIA PRZESTRZENNEGO - CZĘŚĆ WSI RUDAWKA W GMINIE PŁASKA,	
Zespół autorski:	
inż. Wanda Grygo	Okręgowa Izba Urbanistów w Warszawie nr VIIA-309
SUWAŁKI 2004/2005	