

# ZMIANA MIEJSCOWEGO PLANU ZAGOSPODAROWANIA PRZESTRZENNEGO - CZĘŚĆ WSI RUDAWKA W GMINIE PŁASKA, RYSUNEK ZMIANY PLANU MIEJSCOWEGO

Obiekt: Rudawka  
Gmina: Płaska  
Powiat: Augustowski  
Woj.: podlaskie

Nr aktowa mapy zasadniczej:  
225.242.253, 254  
225.244.082



Wszystkie obiekty budowlane podlegają wykreśleniu przez jednostkę wykonawczą geodezyjną lub osobę fizyczną posiadającą uprawnienia w tym zakresie, zgodnie z art. 27 ustawy z dnia 17 maja 1989 r. - Prawo geodezyjne i kartograficzne (Dz. U. Nr 30, poz. 169).

## MAPA SYTUACYJNO - WYSOKOŚCIOWA SKALA 1:2000

( DO CELÓW PROJEKTOWYCH )

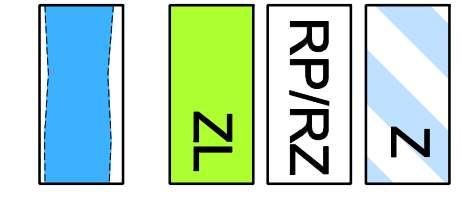
Niniejszy rysunek sporządzono na podstawie istniejących materiałów stanowiących część dokumentacji technicznej, stanowiącej załącznik do projektu, w tym: 21.01.2008 w zakresie wytycznych, w tym: 21.01.2008 w zakresie wytycznych, w tym: 21.01.2008 w zakresie wytycznych.

Wykonawca	Geodeci: KRYSZKARD MIŁCZAK	Indy i zawartość	Podpis
Klasyfikacja robót	21.01.2008	Rysunek: Myszczak	

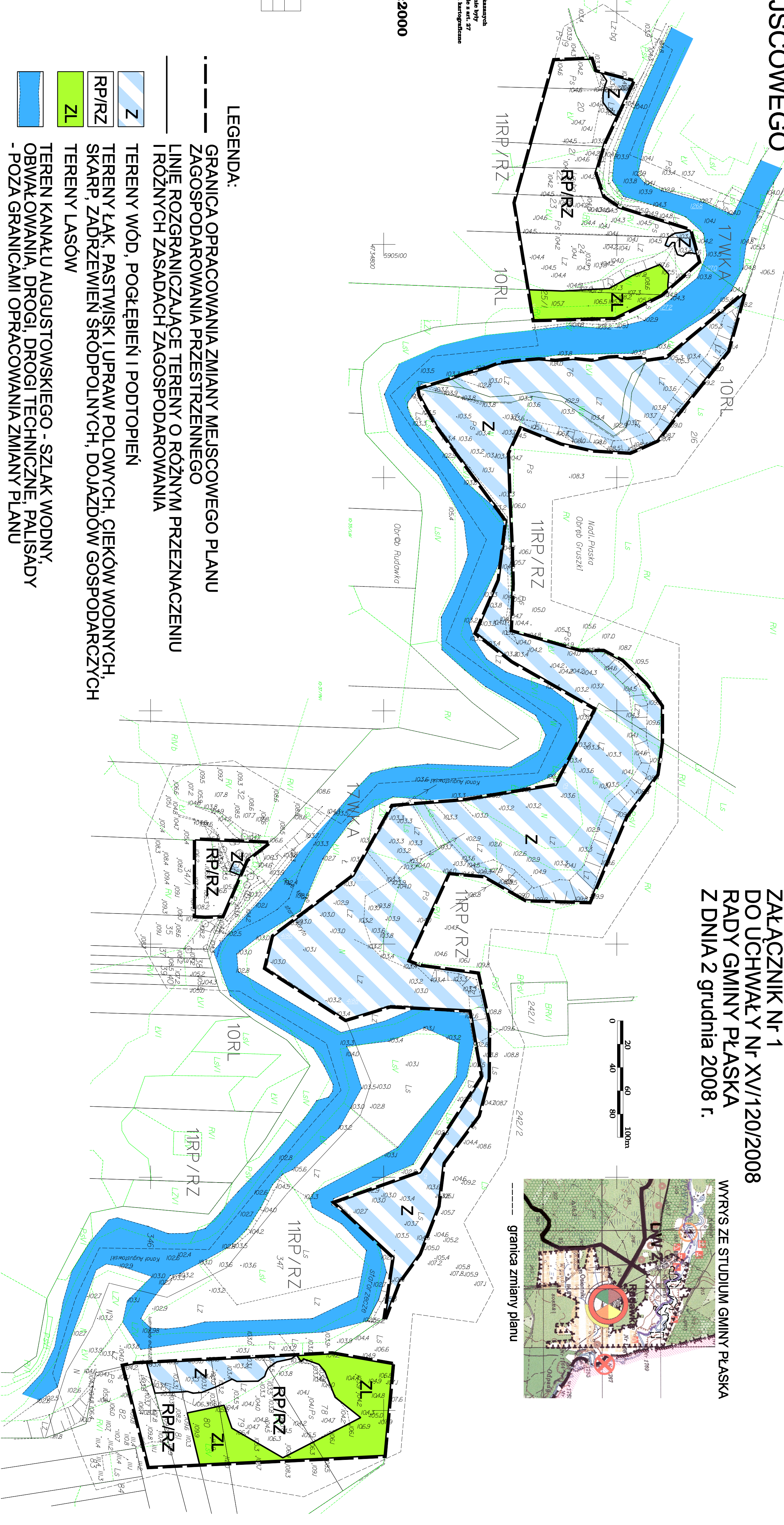
Wzrost mapy znajduje się w ewidencji Powiatowego Ośrodka Dokumentacji Geodezyjnej i Kartograficznej Starostwa Powiatowego w Augustowie.

Nr. ewidencyjny: 2008  
Nr. k. ewid. mierz. geod. 2008  
Wzrost: 2008

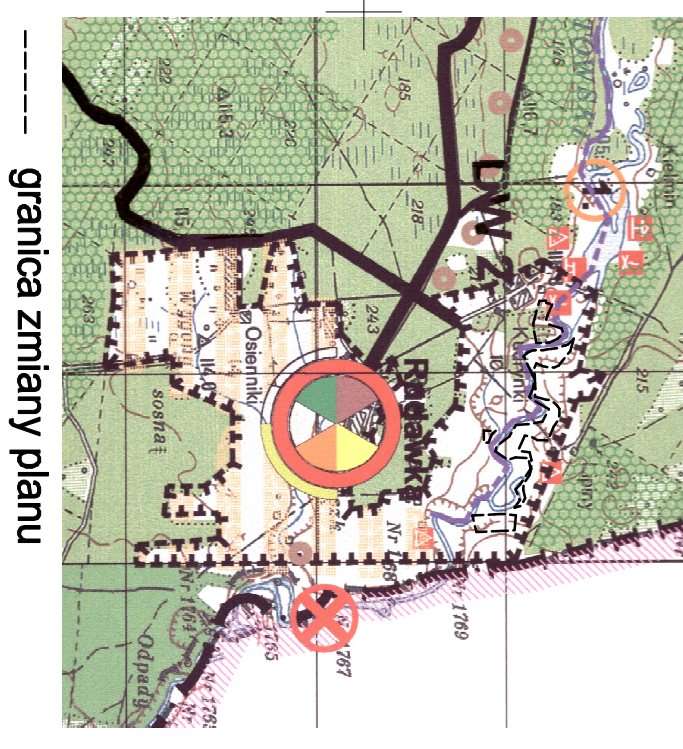
Inspektor Ośrodka Dokumentacji



- LEGENDA:**
- GRANICA OPRACOWANIA ZMIANY MIEJSCOWEGO PLANU
  - ZAGOSPODAROWANIA PRZESTRZENNEGO
  - TERENY WÓD, POGLĘBIENIA I PODTOPIENIA
  - TERENY ŁĄK, PASTWISK I UPRAW POŁOWYCH, CIEKÓW WODNYCH, SKARP, ZADRZEWIEN ŚRODPOLENYCH, DOJAZDÓW GOSPODARCZYCH
  - TERENY LASÓW
  - TEREN KANAŁU AUGUSTOWSKIEGO - SZLAK WODNY, OBWAŁOWANIA, DRÓGI, DRÓGI TECHNICZNE, PALISADY
  - POZA GRANICAMI OPRACOWANIA ZMIANY PLANU



Załącznik Nr 1  
DO UCHWAŁY Nr XV/120/2008  
RADY GMINY PŁASKA  
Z DNIA 2 grudnia 2008 r.



USŁUGI PROJEKTOWO BUDOWLANE	16-400 Suwałki, ul. Kowalekiego 23B/45
Temat: ZMIANA MIEJSCOWEGO PLANU ZAGOSPODAROWANIA PRZESTRZENNEGO	
- CZĘŚĆ WSI RUDAWKA W GMINIE PŁASKA	
Zespół autorów:	Opracował: Wanda Grygo
Ind. Wanda Grygo	SUWAŁKI 2004/2005