



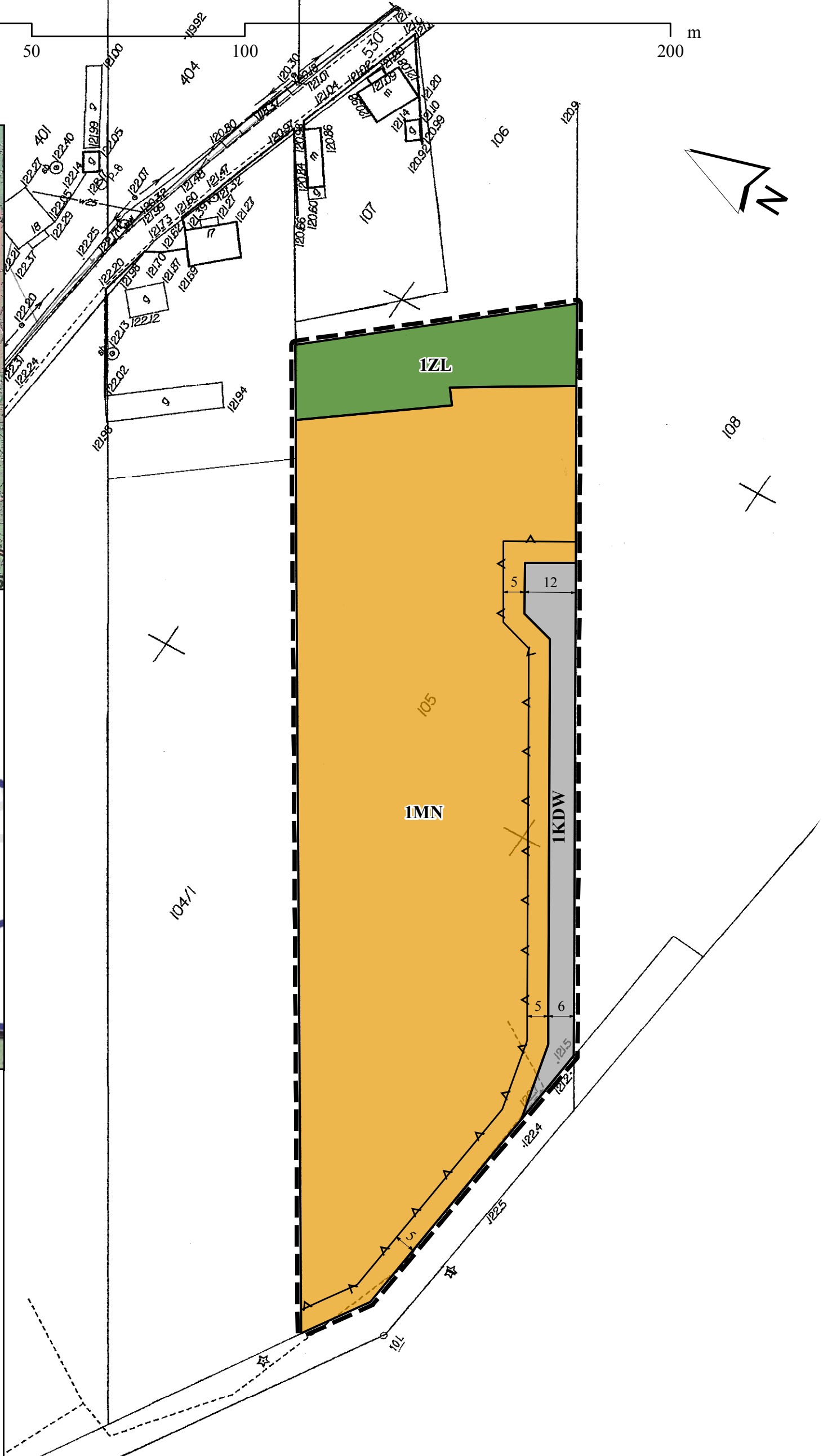
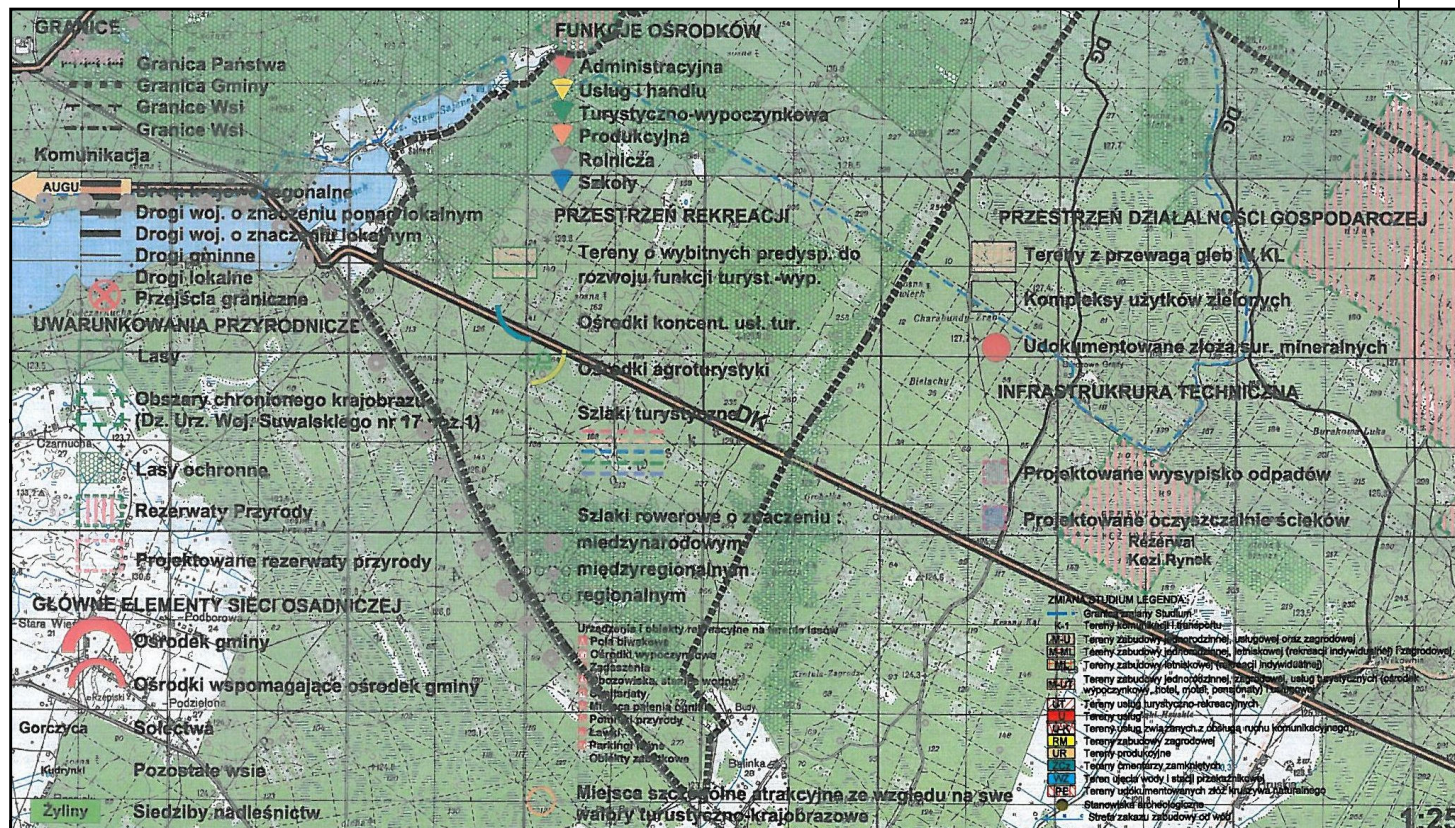
# ZMIANA MIEJSCOWEGO PLANU ZAGOSPODAROWANIA PRZESTRZENNEGO GMINY PŁASKA DLA DZIAŁKI O NR EWID. 105 Z OBRĘBU EWID. STRZELCOWIZNA

Załącznik nr 1  
do Uchwały Nr .....  
Rady Gminy Płaska  
z dnia .....

Skala 1:1 000

0 50 100 200 m

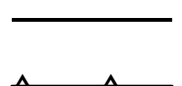
Wyrys ze studium uwarunkowań i kierunków zagospodarowania przestrzennego gminy Płaska



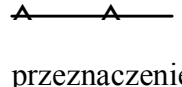
## ustalenia planu



granica obszaru objętego planem



linie rozgraniczające tereny o różnym przeznaczeniu lub różnych zasadach zagospodarowania



nieprzekraczalne linie zabudowy

przeznaczenie




1MN - teren zabudowy mieszkaniowej jednorodzinnej



1ZL - teren lasu



1KDW - teren drogi wewnętrznej



wymiar określający wzajemne położenie elementów rysunku planu