



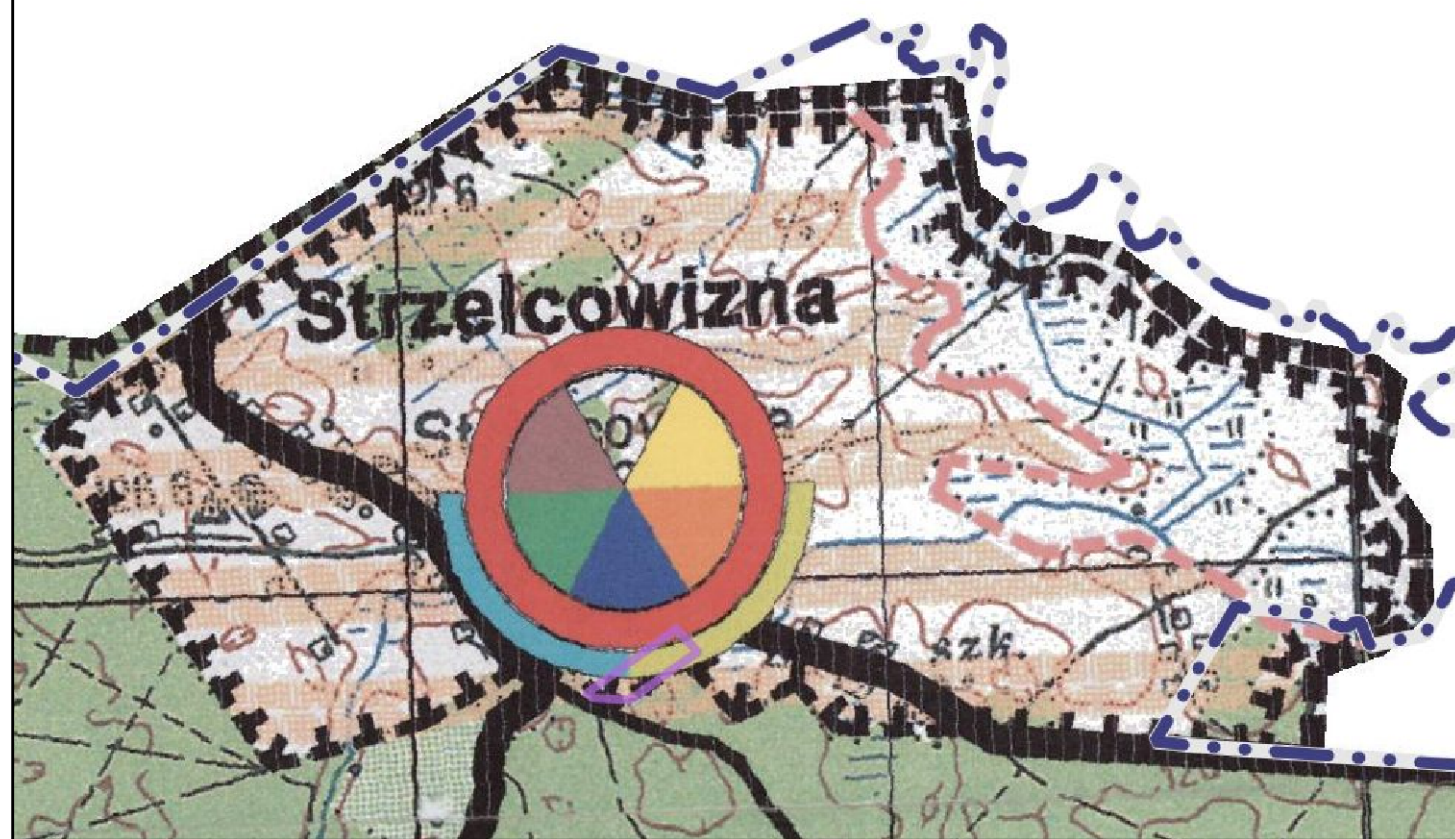
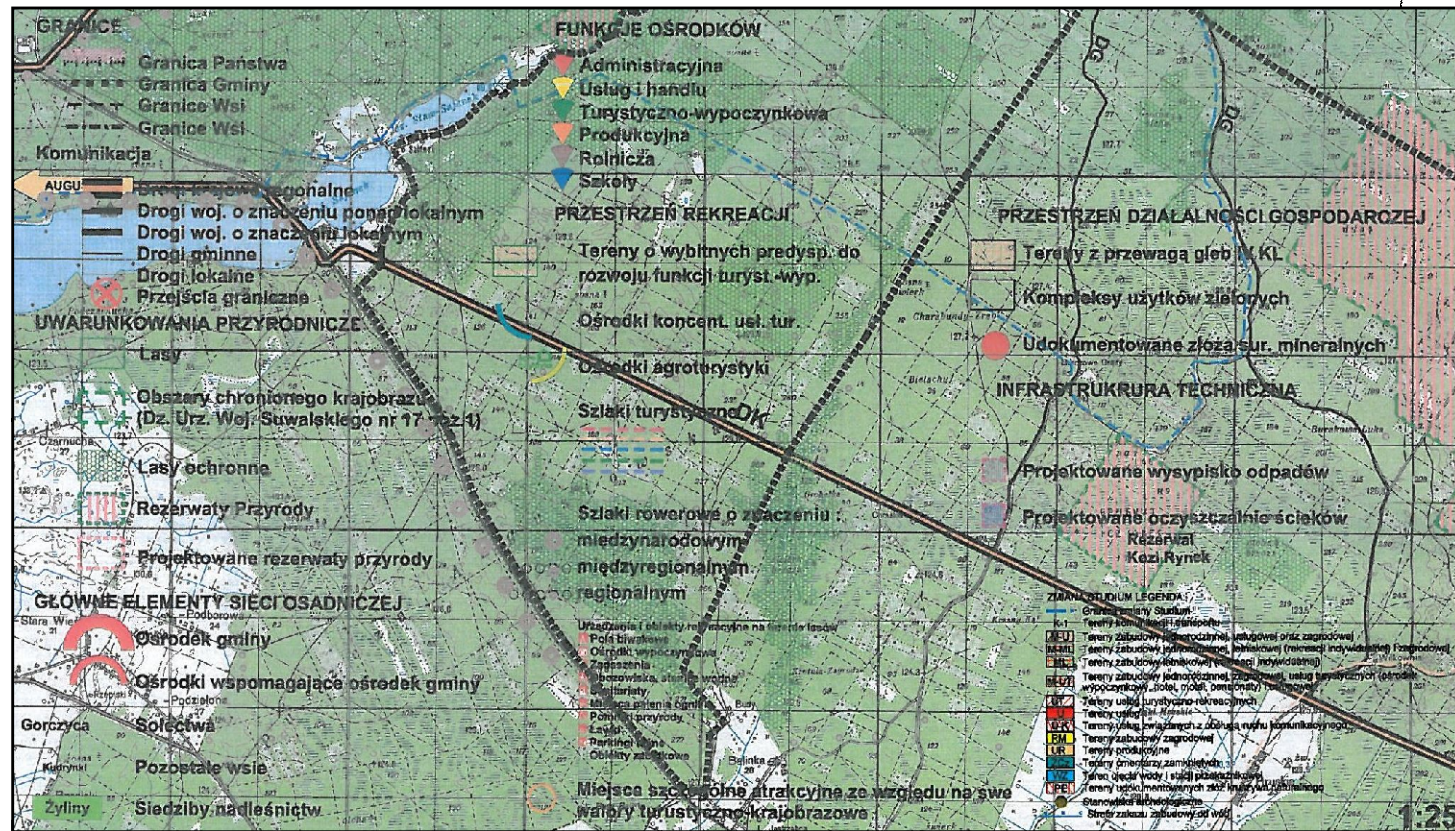
MIEJSCOWY PLAN ZAGOSPODAROWANIA PRZESTRZENNEGO GMINY PŁASKA DLA DZIAŁKI O NR EWID. 105 Z OBRĘBU EWID. STRZELCOWIZNA

Załącznik nr 1
do Uchwały Nr
Rady Gminy Płaska
z dnia

Skala 1:1 000

0 50 100 200 m


Wyrys ze studium uwarunkowań i kierunków zagospodarowania przestrzennego gminy Płaska



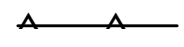
ustalenia planu



granica obszaru objętego planem



linie rozgraniczające tereny o różnym przeznaczeniu lub różnych zasadach zagospodarowania



nieprzekraczalne linie zabudowy

przeznaczenie



IMN - teren zabudowy mieszkaniowej jednorodzinnej



1ZL - teren lasu



1KDW - teren drogi wewnętrznej



wymiar określający wzajemne położenie elementów rysunku planu

