

# MIEJSCOWY PLAN ZAGOSPODAROWANIA PRZESTRZENNEGO GMINY PŁASKA DLA DZIAŁKI O NR EWID. 45/11 Z OBRĘBU EWID. MACHARCE

Załącznik nr 1  
do Uchwały Nr .....  
Rady Gminy Płaska  
z dnia .....

Skala 1:1 000

0

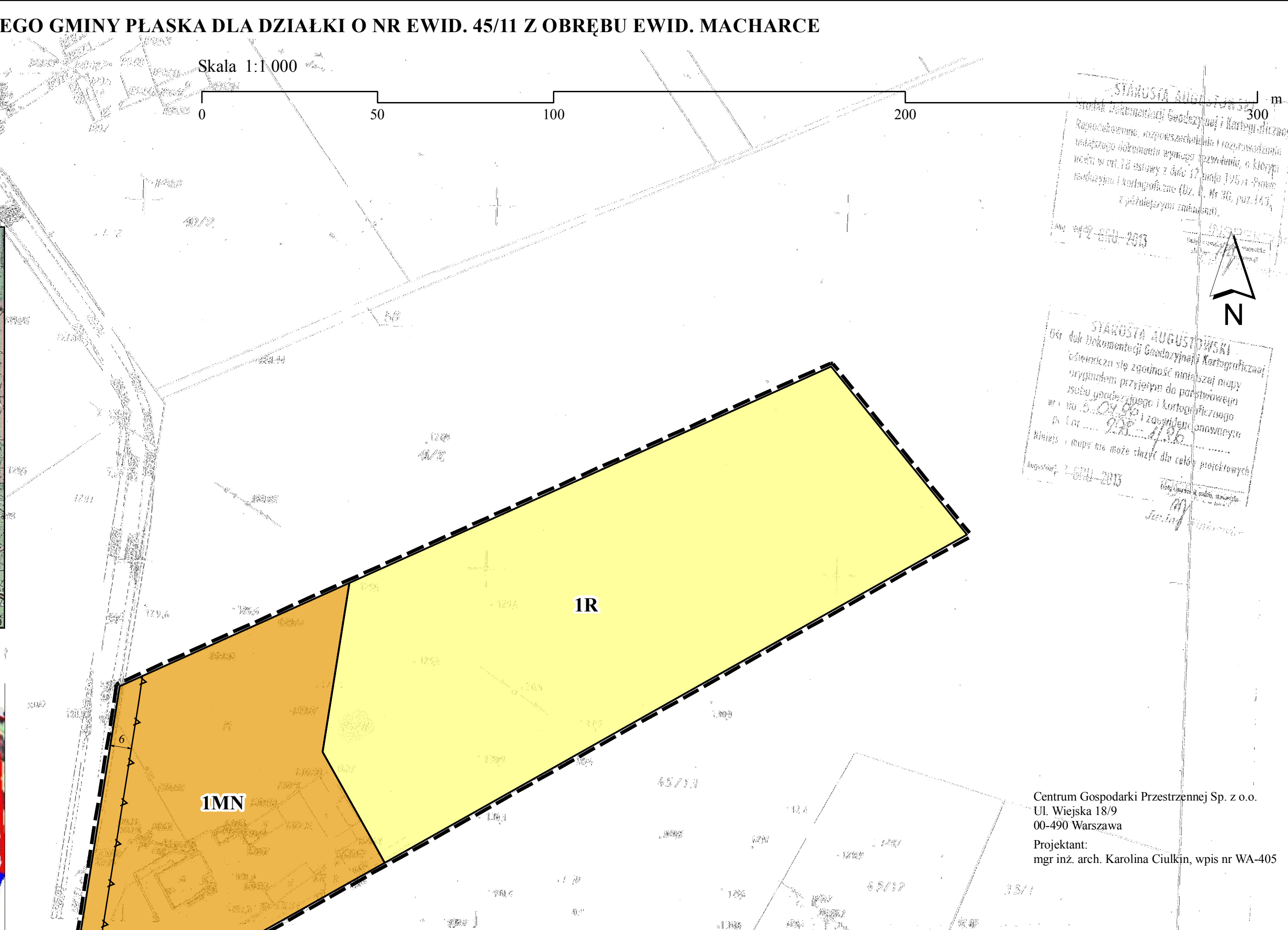
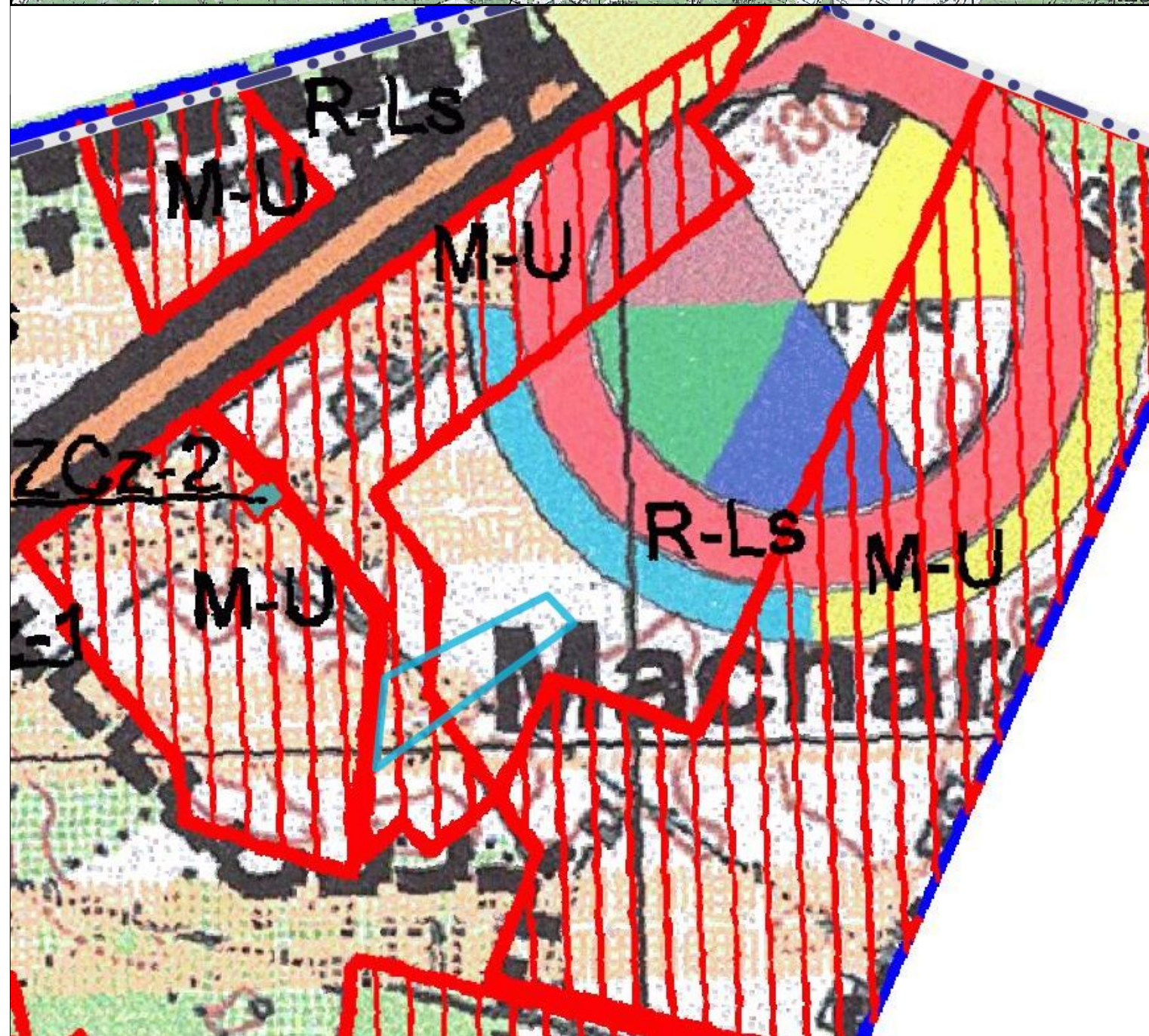
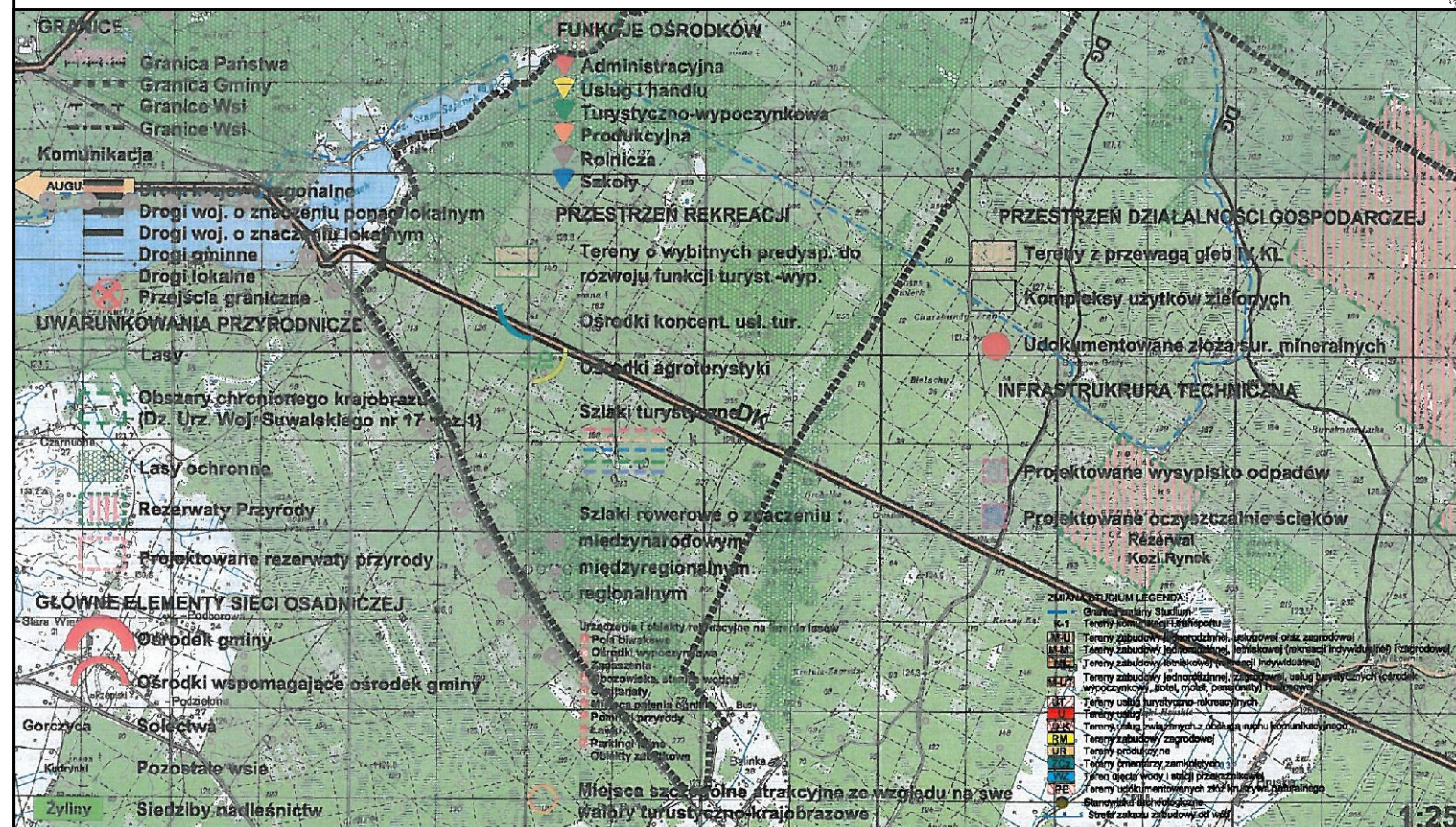
50

100

200

300

Wyrys ze studium uwarunkowań i kierunków zagospodarowania przestrzennego gminy Płaska




Centrum Gospodarki Przestrzennej Sp. z o.o.  
Ul. Wiejska 18/9  
00-490 Warszawa  
Projektant:  
mgr inż. arch. Karolina Ciulkin, wpis nr WA-405

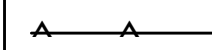
## ustalenia planu



granica obszaru objętego planem



linie rozgraniczające tereny o różnym przeznaczeniu lub różnych zasadach zagospodarowania



nieprzekraczalne linie zabudowy

## przeznaczenie



1MN - teren zabudowy mieszkaniowej jednorodzinnej



1R – teren użytków rolnych



wymiar określający wzajemne położenie elementów rysunku planu