

Augustów, dnia 09.04.2013r

Nr. rejestru _____


Gmina Płaska

(imię i nazwisko inwestora adres zamieszkania)

Płaska 53, 16-326 Płaska

87 643 90 65

(nr telefonu)



STAROSTA AUGUSTOWSKI

Z G Ł O S Z E N I E

Na podstawie art. 30 ust.1 ustawy z dnia 7 lipca 1994r. – Prawo budowlane (tekst jednolity Dz. U. z 2010r Nr 1243 poz. 1623) zgłaszam zamiar wykonania:

Remont i bieżąca konserwacja budynku świetlicy wiejskiej w Mołowistym, na działce nr ewidencyjny 50, obręb ewidencyjny Mołowiste, gmina Płaska

Oznaczonego na załączonym szkicu lub rysunku, kolorem: niebieskim

Charakterystyka przedmiotu zgłoszenia

(określić rodzaj, zakres i sposób wykonywania robót budowlanych)

Zakres prac remontowych i konserwacyjnych:

1. wymiana stolarki okiennej drewnianej na PVC,
2. wymiana stolarki drzwiowej drewnianej,
3. montaż kominka z paleniskiem zamkniętym o mocy 8 kW
4. szpachlowanie i malowanie ścian i sufitów,
5. ocieplenie ścian zewnętrznych styropianem gr. 15cm i wykonanie elewacji mineralnych metodą lekką moką,
6. wymiana skorodowanych elementów drewnianej więźby dachowej,
7. wymiana obróbek blacharskich, rur spustowych i rynien.

(rodzaj zakres i sposób wykonywania robót)

Termin rozpoczęcia robót: 29.05.2013

(zgłoszenia należy dokonać przed terminem zamierzonego rozpoczęcia robót budowlanych. Do wykonania robót budowlanych można przystąpić, jeżeli w terminie 30 dni od dnia doręczenia zgłoszenia właściwy organ nie wniesie w drodze decyzji sprzeciwu i nie później niż po upływie 2 lat od określonego w zgłoszeniu terminu ich rozpoczęcia).

Pouczenie:

1. Do wykonania robót budowlanych można przystąpić, jeżeli w terminie 30 dni po doręczeniu zgłoszenia właściwy organ nie wniesie w drodze decyzji sprzeciwu i nie później niż po upływie 2 lat od określonego w zgłoszeniu terminu ich rozpoczęcia.

2. Obiekty budowlane o których mowa w art. 29 ust. 1 pkt.20 (przyłączy do budynków: elektroenergetycznych, wodociągowych, kanalizacyjnych, gazowych, ciepłych i telekomunikacyjnych) podlegają geodezyjnemu wyznaczeniu w terenie, a po ich wybudowaniu-geodezyjnej inwentaryzacji powykonawczej, obejmującej położenie ich na gruncie. (art. 43 ust. 1)

3. Tymczasowe obiekty budowlane o których mowa w art. 29 ust.1 pkt.12 należy rozebrać lub przenieść w inne miejsce w terminie określonym w zgłoszeniu ale nie później niż przed upływem 120 dni od dnia rozpoczęcia budowy określonego w zgłoszeniu.


Załączniki:

1. rysunek określający usytuowanie obiektu (przedmiotu zgłoszenia) ze wskazaniem odległości od granicy działki i obiektów, *
2. oświadczenie o posiadającym prawie do dysponowania nieruchomością na cele budowlane, *
3. szkice lub rysunki, *
4. pozwolenia uzgodnienia i opinie wymagane odrębnymi przepisami, *
5. ~~projekt zagospodarowania działki lub terenu, sporządzony na aktualnym wyrysie geodezyjnym, (dot. Art.29 ust.1 pkt.19 i 20 — w/w ustawy Prawo budowlane), wraz z opisem technicznym instalacji wykonanym przez projektanta posiadającego wymagane uprawnienia budowlane. Projekt zagospodarowania działki lub terenu, w przypadku budowy instalacji gazowej o której mowa w art. 29 ust. 1 pkt. 19, powinien być uzgodniony z rzeczoznawcą do spraw zabezpieczeń przeciwpożarowych, *~~
6. ~~projekt zagospodarowania działki lub terenu, sporządzony na aktualnym wyrysie geodezyjnym, wykonany przez projektanta posiadającego wymagane uprawnienia budowlane (dot. Art.30 ust. 1 pkt. 4 — w/w ustawy Prawo budowlane).*~~

* Niepotrzebne skreślić.

WÓJT
Wiesław Gołaszewski

(czytelny podpis inwestora)



Nr. rejestru _____

Augustów, dnia 06.06.2013r


Gmina Płaska

(imię i nazwisko inwestora adres zamieszkania)

Płaska 53, 16-326 Płaska

87 643 90 65

(nr telefonu)



STAROSTA AUGUSTOWSKI

Sprostowanie do zgłoszenia z dnia 05.06.2013

W związku ze złożeniem Płaska w dniu 05.06.2013r zgłoszeniem zamiaru wykonania:
Remont i bieżąca konserwacja budynku świetlicy wiejskiej w Mołowistym, na działce nr ewidencyjny 50, obręb ewidencyjny Mołowiste, gmina Płaska,
Gmina Płaska wnosi o sprostowanie danych zawartych w zgłoszeniu.

W części dotyczącej zakresu prac remontowych i konserwacyjnych:
jest:

3. montaż kominka z paleniskiem zamkniętym o mocy 8 kW

powinno być:

3. remont istniejącego pieca kaflowego polegający na przemurowaniu kafli i ścianek szamotowych, wymianie uszkodzonych kafli i cegieł szamotowych.

W części dotyczącej terminu rozpoczęcia robót:
jest:

Termin rozpoczęcia robót: 29.05.2013r,

powinno być:

Termin rozpoczęcia robót: 06.07.2013r,

WÓJT
Wiesław Gołaszewski

**OŚWIADCZENIE
O PRAWIE DYSPONOWANIA NIERUCHOMOŚCIĄ NA CELE REALIZACJI PROJEKTU**

W związku z realizacją projektu Remont i bieżąca konserwacja budynku świetlicy wiejskiej w Mołowistym

ja, niżej podpisany/a¹: **Wiesław Gołaszewski**,
(imię i nazwisko osoby ubiegającej się o wydanie pozwolenia na budowę albo osoby umocowanej do złożenia oświadczenia w imieniu osoby prawnej ubiegającej się o wydanie pozwolenia na budowę)

legitymujący/a się: **ABU 774045, Wójt Gminy Płaska**

(numer dowodu osobistego lub innego dokumentu stwierdzającego tożsamość i nazwa organu wydającego)

urodzony/a **20.09.1962 r.** w **Wysokie Mazowieckie**,

(data)

(miejsce)

zamieszkały/a **Gorczyca 24B, 16-326 Płaska**

(adres)

po zapoznaniu się z art. 32 ust. 4 pkt 2 ustawy z dnia 7 lipca 1994 r. — Prawo budowlane (tekst jednolity w Dz. U. z 2006 r. Nr 156, poz. 1118 z późn. zm.) oświadczam, że posiadam prawo do dysponowania nieruchomością oznaczoną w ewidencji gruntów i budynków jako działka(i) nr* **50** w obrębie ewidencyjnym Płaska, w jednostce ewidencyjnej **Mikaszówka** na cele realizacji projektu, wynikające z tytułu:

- własności, udział: 1/1, Gmina Płaska

- współwłasności.....
(wskazanie współwłaścicieli — imię, nazwisko lub nazwa oraz adres)

- użytkowania wieczystego
trwałego zarządu²

- ograniczonego prawa rzeczowego²

- stosunku zobowiązaniowego, przewidującego uprawnienie do wykonywania robót i obiektów budowlanych² wynikające z następujących dokumentów potwierdzających powyższe prawo do dysponowania nieruchomością na cele budowlane³: Księga wieczysta SU1A/00028275/6

* w przypadku większej ilości działek, należy dołączyć wykaz tych działek jako osobny dokument

-Inne

Oświadczam, że posiadam pełnomocnictwo z dnia
do reprezentowania osoby prawnej.

(nazwa i adres osoby prawnej)

upoważniające mnie do złożenia oświadczenia o posiadanym prawie do dysponowania nieruchomością na cele budowlane w imieniu osoby prawnej. Pełnomocnictwo przedstawiam w załączeniu.⁴

Świadomy odpowiedzialności karnej za podanie w niniejszym oświadczeniu nieprawdy, zgodnie z art. 233 Kodeksu karnego, potwierdzam własnoręcznym podpisem prawdziwość danych zamieszczonych powyżej.

WÓJT
Wiesław Gołaszewski
(podpis i pieczęć)

¹ Jeżeli oświadczenie składa więcej niż jedna osoba, należy wpisać wszystkie osoby składające oświadczenie oraz ich dane.

² Należy wskazać właściciela nieruchomości.

³ Należy wskazać dokument, z którego wynika tytuł do dysponowania nieruchomością na cele budowlane

⁴ Dotyczy wyłącznie osób posiadających pełnomocnictwo do reprezentowania osób prawnych.



Suwałki, dnia 06. CZE. 2013

SZN.5152.79.2013.MG

POSTANOWIENIE Nr 27/2013

Na podstawie art. 108 § 1, § 2, art. 123 § 1, § 2 *Kodeksu postępowania administracyjnego*, w związku z art. 3 pkt.1, 2, art. 7 ust. 1, art. 8, art. 9 ust. 1, art. 36 ust. 1 pkt. 11, art. 89 pkt. 2, art. 92 ust. 1 pkt. 1, 2, 3, 4, 5, 6 ustawy z dnia 23 lipca 2003 roku o *ochronie zabytków i opiece nad zabytkami* (Dz. U z 2003 r. Nr 162, poz. 1568, z późn. zm.),

w związku z wnioskiem: z dnia 29 maja 2013 roku,

przedłożonym przez: Gminę Płaska, z siedzibą: Płaska 53, 16-326 Płaska,

w sprawie: nadania rygoru natychmiastowej wykonalności decyzji Nr 40/2013 z dnia 22 maja 2013 roku, wydanej Gminie Płaska

oraz po zapoznaniu się z w/w wnioskiem,

p o s t a n a w i a m

nadać rygor natychmiastowej wykonalności decyzji Nr 40/2013 z dnia 22 maja 2013 roku, wydanej Gminie Płaska, umarzającej postępowanie administracyjne wszczęte na wniosek Gminy Płaska z dnia 21 maja 2013 roku, o wydanie pozwolenia na podejmowanie innych działań, które mogłyby prowadzić do naruszenia substancji lub zmiany wyglądu zabytku wpisanego do rejestru zabytków, mających polegać na remoncie i bieżącej konserwacji budynku świetlicy wiejskiej posadowionej na działce o nr geod. 50, w miejscowości Mołowiste, gmina Płaska, ze względu na ważny interes społeczny jakim jest dla społeczności lokalnej przeprowadzenie szybkich robót budowlanych przy przedmiotowym budynku świetlicy wiejskiej pełniącej funkcje społeczno-kulturalne.

Uzasadnienie

Odstępuje się od uzasadnienie niniejszego postanowienia na podstawie art. 107 § 4 K.p.a.

Pouczenie

Na niniejsze postanowienie przysługuje stronie prawo wniesienia zażalenia do Ministra Kultury i Dziedzictwa Narodowego w Warszawie, za pośrednictwem Kierownika Delegatury w Suwałkach Wojewódzkiego Urzędu Ochrony Zabytków w Białymstoku, w terminie 7 dni od jego otrzymania.

Otrzymuje:

✓ Gmina Płaska
Płaska 53, 16-315 Płaska

Del. WUOZ w Suwałkach-a/a

z up. Podlaskiego Wojewódzkiego
Konserwatora Zabytków
Stanisław Puziński
Kierownik Delegatury

STAROSTA AUGUSTOWSKI
 Ośrodek Dokumentacji Geodezyjnej i Kartograficznej

Poświadczu się zgodność niniejszej mapy
 z oryginałem przyjętym do państwowego
 zasobu geodezyjnego i kartograficznego
 w dniu 5.01.96. i zaewidencjonowanym
 pod nr 99.P- 1/96

Niniejsze mapy nie może służyć do celów projektowych

Augustów dn. 07 MAR. 2013

(imię i nazwisko, podpis, stanowisko)

STAROSTA AUGUSTOWSKI
 Ośrodek Dokumentacji Geodezyjnej i Kartograficznej

Reprodukowanie, rozpowszechnianie i wykorzystanie
 niniejszego dokumentu w całości lub części bez
 zgody w art. 16 ustawy z dnia 17 maja 1994 r. o
 geodezji i kartografii (Dz. U. 1994, poz. 164
 z późniejszymi zmianami).

Augustów dn. 07 MAR. 2013

(imię i nazwisko, podpis, stanowisko)

[illegible]

STANISŁAW AUGUSTOWSKI
Ośrodek Dokumentacji Geodezyjnej i Kartograficznej

Poświadczam się zgodność niniejszej mapy
z oryginałem przyjętym do państwowego
zoboru geodezyjnego i kartograficznego
w dniu 5.02.96 i z ewidencjonowanym
pod nr 998-1/96

Niniejsza mapa nie może służyć do celów projektowych

Augustów dn. 07 MAR. 2013

Imię i nazwisko Stanowisko

STANISŁAW AUGUSTOWSKI
Ośrodek Dokumentacji Geodezyjnej i Kartograficznej

Poświadczam się zgodność niniejszej mapy
z oryginałem przyjętym do państwowego
zoboru geodezyjnego i kartograficznego
w dniu 5.02.96 i z ewidencjonowanym
pod nr 998-1/96

Augustów dn. 07 MAR. 2013

Imię i nazwisko Stanowisko